

急傾斜地の崩壊区域調査

様式5-4 危害のおそれのある土地等の座標位置図

調査年度

2023

急傾斜地の位置

箇所番号

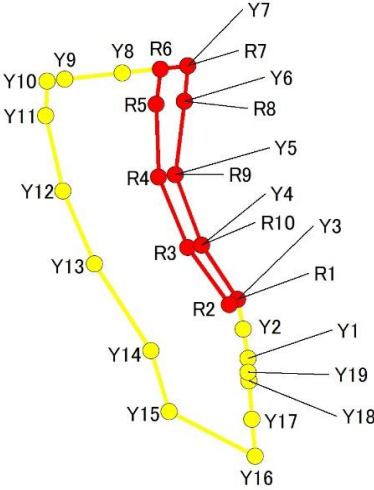
II-132K2108-1

箇所名

東江見10

所在地

鴨川市東江見、江見青木



1:1,000

0 25 50 m

## 急傾斜地の崩壊区域調書

様式5-5 危害のおそれのある土地の座標一覧

調査年度	2023
------	------

急傾斜地の位置	箇所番号	Ⅱ-132K2108-1	箇所名	東江見10	所在地	鶴川市東江見、江見青木
---------	------	--------------	-----	-------	-----	-------------

[illegible]

平面直角座標系:第Ⅸ系(測地成果2011)

# 急傾斜地の崩壊区域調書

様式5-4 危害のおそれのある土地等の座標位置図

調査年度

2023

急傾斜地の位置

箇所番号

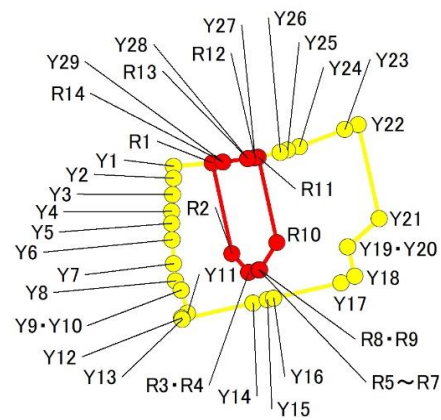
II-132K2108-2

箇所名


東江見10

所在地

鴨川市東江見、江見青木



1:1,000



# 急傾斜地の崩壊区域調書

様式5-5 危害のおそれのある土地の座標一覧

調査年度	2023
------	------

急傾斜地の位置	箇所番号	Ⅱ-132K2108-2	箇所名	東江見10	所在地	鶴川市東江見、江見青木
---------	------	--------------	-----	-------	-----	-------------

危害のおそれのある区域の座標(土砂災害警戒区域)						著しい危害のおそれのある区域の座標(土砂災害特別警戒区域)					
地点記号	X(m)	Y(m)	地点記号	X(m)	Y(m)	地点記号	X(m)	Y(m)	地点記号	X(m)	Y(m)
Y1	-104015.80	21116.23				R1	-104015.33	21121.39			
Y2	-104017.38	21116.22				R2	-104027.32	21123.98			
Y3	-104019.56	21116.09				R3	-104029.85	21126.21			
Y4	-104021.73	21115.96				R4	-104029.85	21126.21			
Y5	-104023.35	21115.98				R5	-104029.51	21127.52			
Y6	-104025.49	21116.03				R6	-104029.51	21127.52			
Y7	-104028.68	21116.22				R7	-104029.51	21127.52			
Y8	-104030.99	21116.45				R8	-104029.48	21127.64			
Y9	-104032.16	21117.26				R9	-104029.48	21127.64			
Y10	-104032.16	21117.26				R10	-104025.92	21129.95			
Y11	-104035.24	21118.04				R11	-104014.57	21127.47			
Y12	-104035.88	21117.29				R12	-104014.67	21127.02			
Y13	-104036.07	21117.35				R13	-104014.79	21126.06			
Y14	-104033.92	21126.74				R14	-104015.20	21122.79			
Y15	-104033.47	21128.68									
Y16	-104033.29	21129.50									
Y17	-104031.24	21138.43									
Y18	-104030.33	21140.31									
Y19	-104026.46	21139.34									
Y20	-104026.46	21139.34									
Y21	-104022.72	21143.55									
Y22	-104010.25	21140.73									
Y23	-104010.91	21138.98									
Y24	-104013.19	21132.95									
Y25	-104013.66	21131.34									
Y26	-104013.93	21130.41									
Y27	-104014.67	21127.02									
Y28	-104014.79	21126.06									
Y29	-104015.20	21122.79									

平面直角座標系：第Ⅸ区系(測地成果2011)

急傾斜地の崩壊区域調書

様式5-4 危害のおそれのある土地等の座標位置図

調査年度

2023

急傾斜地の位置

箇所番号

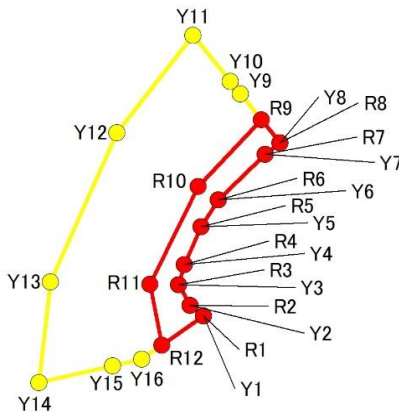
II-132K2108-3

箇所名

東江見10

所在地

鴨川市東江見、江見青木



1:1,000



## 急傾斜地の崩壊区域調書

様式5-5 危害のおそれのある土地の座標一覧

調査年度	2023
------	------

急傾斜地の位置	箇所番号	II-132K2108-3	箇所名	東江見10	所在地	鴨川市東江見、江見青木
---------	------	---------------	-----	-------	-----	-------------

[illegible]

平面直角座標系:第Ⅸ系(測地成果2011)

急傾斜地の崩壊区域調書

様式5-4 危害のおそれのある土地等の座標位置図

調査年度

2023

急傾斜地の位置

箇所番号

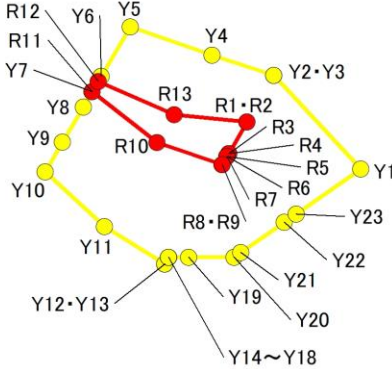
II-132K2108-4

箇所名

東江見10

所在地

鴨川市東江見、江見青木



1:1,000

0 25 50 m

## 急傾斜地の崩壊区域調書

様式5-5 危害のおそれのある土地の座標一覧

調査年度	2023
------	------

[illegible]

平面直角座標系:第Ⅸ系(測地成果2011)



急傾斜地の崩壊区域調書

様式5-4 危害のおそれのある土地等の座標位置図

調査年度

2023

急傾斜地の位置

箇所番号

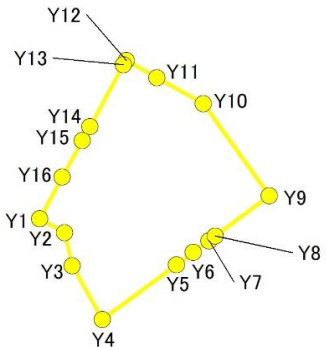
II-132K2108-5

箇所名


東江見10

所在地

鴨川市東江見、江見青木



1:1,000



## 急傾斜地の崩壊区域調書

様式5-5 危害のおそれのある土地の座標一覧

調査年度	2023
------	------

急傾斜地の位置	箇所番号	Ⅱ-132K2108-5	箇所名	東江見10	所在地	鴨川市東江見、江見青木
---------	------	--------------	-----	-------	-----	-------------

[illegible]

平面直角座標系:第Ⅸ系(測地成果2011)