

急傾斜地の崩壊区域調査書

様式5-4 危害のおそれのある土地等の座標位置図

調査年度

2023

急傾斜地の位置

箇所番号

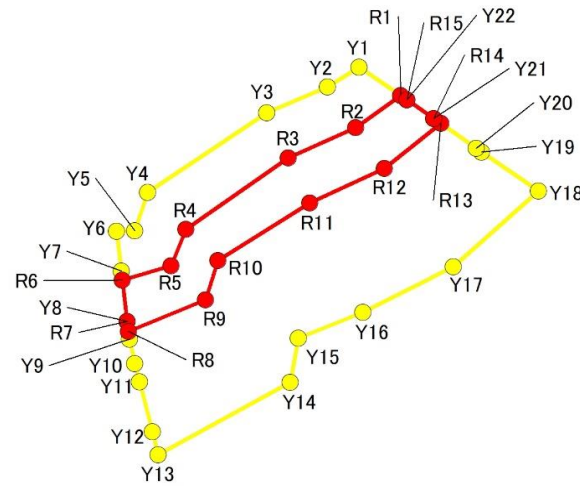
II-132K2120-1

箇所名

江見内遠野1

所在地

鴨川市江見内遠野、西江見



1:1,000

0 25 50 m

急傾斜地の崩壊区域調書

様式5-5 危害のおそれのある土地の座標一覧

調査年度	2023
------	------

急傾斜地の位置	箇所番号	Ⅱ-132K2120-1	箇所名	江見内遠野1	所在地	鶴川市江見内遠野、西江見
---------	------	--------------	-----	--------	-----	--------------

[illegible]

平面直角座標系:第Ⅸ系(測地成果2011)

急傾斜地の崩壊区域調書

様式5-4 危害のおそれのある土地等の座標位置図

調査年度

2023

急傾斜地の位置

箇所番号

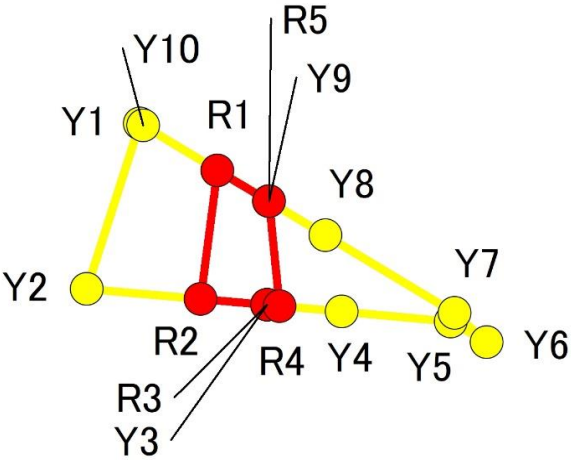
II-132K2120-2

箇所名

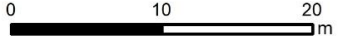
江見内遠野1

所在地

鴨川市江見内遠野、西江見



1:500



急傾斜地の崩壊区域調書

様式5-5 危害のおそれのある土地の座標一覧

調査年度	2023
------	------

急傾斜地の位置	箇所番号	Ⅱ-132K2120-2	箇所名	江見内遠野1	所在地	鶴川市江見内遠野、西江見
---------	------	--------------	-----	--------	-----	--------------

[illegible]

平面直角座標系:第Ⅸ系(測地成果2011)

急傾斜地の崩壊区域調書

様式5-4 危害のおそれのある土地等の座標位置図

調査年度

2023

急傾斜地の位置

箇所番号

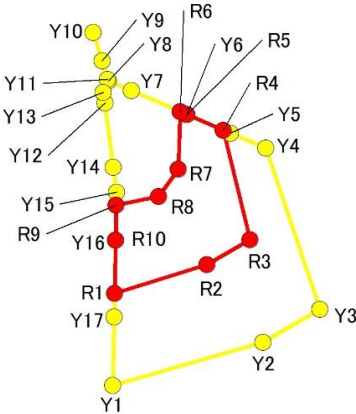
II-132K2120-3

箇所名


江見内遠野1

所在地

鴨川市江見内遠野、西江見



1:1,000



急傾斜地の崩壊区域調書

様式5-5 危害のおそれのある土地の座標一覧

調査年度	2023
------	------

急傾斜地の位置	箇所番号	Ⅱ-132K2120-3	箇所名	江見内遠野1	所在地	鶴川市江見内遠野、西江見
---------	------	--------------	-----	--------	-----	--------------

[illegible]

平面直角座標系:第Ⅸ系(測地成果2011)