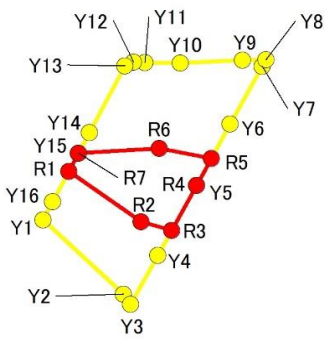


急傾斜地の崩壊区域調書

様式5-4 危害のおそれのある土地等の座標位置図

様式5-4 危害のおそれのある土地等の座標位置図						調査年度	2023
急傾斜地の位置	箇所番号	II-132K2131-1	箇所名	東江見12	所在地	鴨川市東江見、江見内遠野	



急傾斜地の崩壊区域調書

様式5-5 危害のおそれのある土地の座標一覧

調査年度	2023
------	------

急傾斜地の位置	箇所番号	Ⅱ-132K2131-1	箇所名	東江見12	所在地	鶴川市東江見、江見内遠野
---------	------	--------------	-----	-------	-----	--------------

[illegible]

平面直角座標系:第Ⅸ系(測地成果2011)

急傾斜地の崩壊区域調査

様式5-4 危害のおそれのある土地等の座標位置図

調査年度

2023

急傾斜地の位置

箇所番号

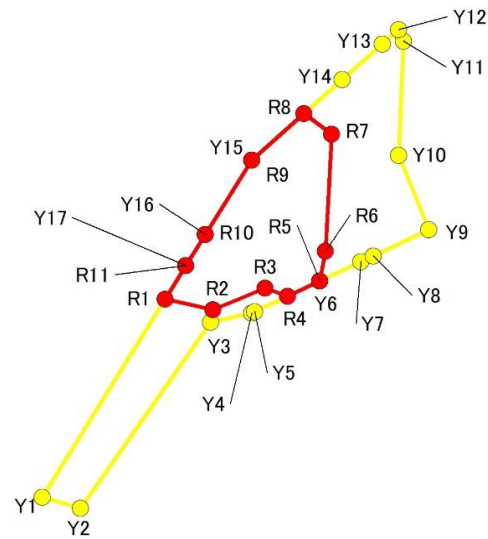
II-132K2131-2

箇所名

東江見12

所在地

鴨川市東江見、江見内遠野



1:1,000

0 25 50 m

急傾斜地の崩壊区域調書

様式5-5 危害のおそれのある土地の座標一覧

調査年度	2023
------	------

急傾斜地の位置	箇所番号	Ⅱ-132K2131-2	箇所名	東江見12	所在地	鶴川市東江見、江見内遠野
---------	------	--------------	-----	-------	-----	--------------

[illegible]

平面直角座標系:第Ⅸ系(測地成果2011)

急傾斜地の崩壊区域調書

様式5-4 危害のおそれのある土地等の座標位置図

調査年度

2023

急傾斜地の位置

箇所番号

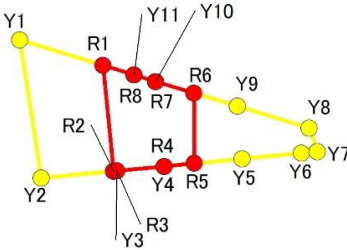
II-132K2131-3

箇所名


東江見12

所在地

鴨川市東江見、江見内遠野



1:1,000



急傾斜地の崩壊区域調書

様式5-5 危害のおそれのある土地の座標一覧

調査年度	2023
------	------

急傾斜地の位置	箇所番号	Ⅱ-132K2131-3	箇所名	東江見12	所在地	鶴川市東江見、江見内遠野
---------	------	--------------	-----	-------	-----	--------------

[illegible]

平面直角座標系:第Ⅸ系(測地成果2011)

急傾斜地の崩壊区域調書

様式5-4 危害のおそれのある土地等の座標位置図

調査年度

2023

急傾斜地の位置

箇所番号

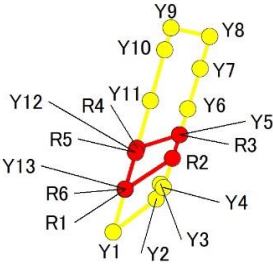
II-132K2131-4

箇所名


東江見12

所在地

鴨川市東江見、江見内遠野



1:1,000



急傾斜地の崩壊区域調書

様式5-5 危害のおそれのある土地の座標一覧

調査年度	2023
------	------

急傾斜地の位置	箇所番号	Ⅱ-132K2131-4	箇所名	東江見12	所在地	鶴川市東江見、江見内遠野
---------	------	--------------	-----	-------	-----	--------------

[illegible]

平面直角座標系:第Ⅸ系(測地成果2011)

急傾斜地の崩壊区域調書

様式5-4 危害のおそれのある土地等の座標位置図

調査年度

2023

急傾斜地の位置

箇所番号

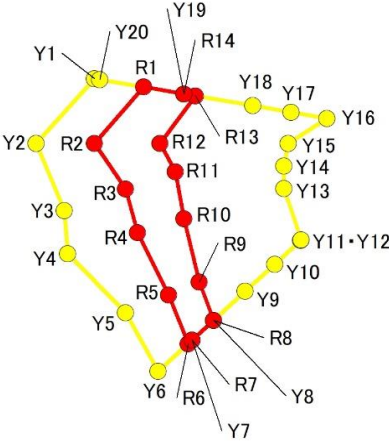
II-132K2131-5

箇所名

東江見12

所在地

鴨川市東江見、江見内遠野



急傾斜地の崩壊区域調書

様式5-5 危害のおそれのある土地の座標一覧

調査年度	2023
------	------

急傾斜地の位置	箇所番号	Ⅱ-132K2131-5	箇所名	東江見12	所在地	鶴川市東江見、江見内遠野
---------	------	--------------	-----	-------	-----	--------------

[illegible]

平面直角座標系:第Ⅸ系(測地成果2011)

急傾斜地の崩壊区域調査

様式5-4 危害のおそれのある土地等の座標位置図

調査年度

2023

急傾斜地の位置

箇所番号

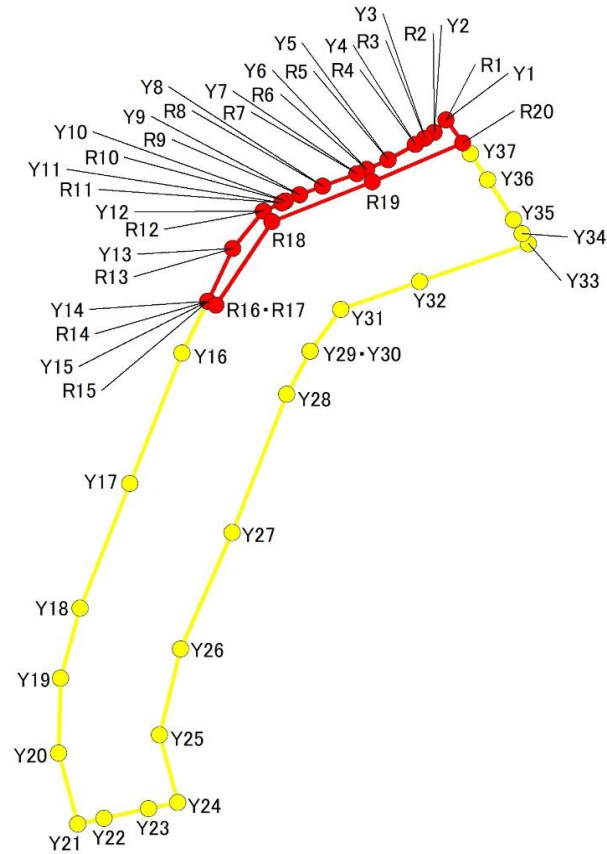
II-132K2131-6

箇所名

東江見12

所在地

鴨川市東江見、江見内遠野



1:1,000

0 25 50 m

急傾斜地の崩壊区域調書

様式5-5 危害のおそれのある土地の座標一覧

調査年度	2023
------	------

急傾斜地の位置	箇所番号	Ⅱ-132K2131-6	箇所名	東江見12	所在地	鶴川市東江見、江見内遠野
---------	------	--------------	-----	-------	-----	--------------

危害のおそれのある区域の座標(土砂災害警戒区域)						著しい危害のおそれのある区域の座標(土砂災害特別警戒区域)					
地点記号	X(m)	Y(m)	地点記号	X(m)	Y(m)	地点記号	X(m)	Y(m)	地点記号	X(m)	Y(m)
Y1	-102736.34	19419.69	Y31	-102761.46	19405.73	R1	-102736.34	19419.69			
Y2	-102737.98	19418.10	Y32	-102757.74	19416.26	R2	-102737.98	19418.10			
Y3	-102738.78	19416.95	Y33	-102752.75	19430.65	R3	-102738.78	19416.95			
Y4	-102739.59	19415.66	Y34	-102751.41	19429.83	R4	-102739.59	19415.66			
Y5	-102741.64	19412.01	Y35	-102749.55	19428.67	R5	-102741.64	19412.01			
Y6	-102742.93	19409.17	Y36	-102744.32	19425.27	R6	-102742.93	19409.17			
Y7	-102743.47	19407.91	Y37	-102740.78	19422.96	R7	-102743.47	19407.91			
Y8	-102745.12	19403.36				R8	-102745.12	19403.36			
Y9	-102746.24	19400.27				R9	-102746.24	19400.27			
Y10	-102747.12	19398.37				R10	-102747.12	19398.37			
Y11	-102747.37	19397.92				R11	-102747.37	19397.92			
Y12	-102748.40	19395.48				R12	-102748.40	19395.48			
Y13	-102753.39	19391.41				R13	-102753.39	19391.41			
Y14	-102760.38	19388.10				R14	-102760.38	19388.10			
Y15	-102760.38	19388.10				R15	-102760.38	19388.10			
Y16	-102767.26	19384.66				R16	-102760.90	19389.16			
Y17	-102784.48	19377.73				R17	-102760.90	19389.16			
Y18	-102801.04	19371.11				R18	-102749.83	19396.60			
Y19	-102810.28	19368.50				R19	-102744.53	19409.94			
Y20	-102820.21	19368.26				R20	-102739.39	19421.93			
Y21	-102829.62	19370.81									
Y22	-102828.86	19374.33									
Y23	-102827.57	19380.22									
Y24	-102826.73	19384.10									
Y25	-102817.79	19381.64									
Y26	-102806.42	19384.48									
Y27	-102791.01	19391.35									
Y28	-102772.66	19398.54									
Y29	-102766.98	19401.69									
Y30	-102766.98	19401.69									

平面直角座標系：第Ⅸ区系(測地成果2011)