

急傾斜地の崩壊区域調査

様式5-4 危害のおそれのある土地等の座標位置図

調査年度

2024

急傾斜地の位置

箇所番号

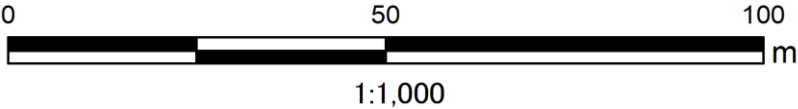
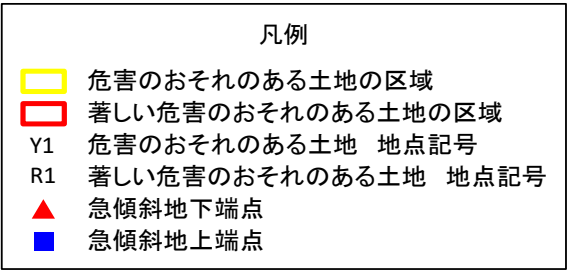
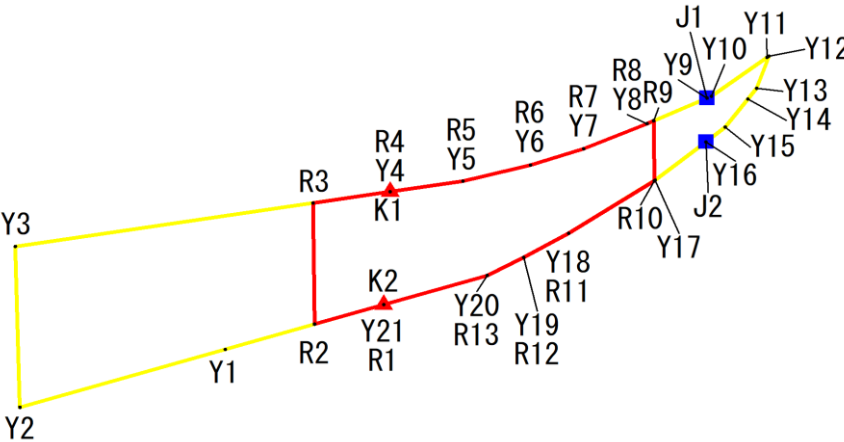
II-132K2247-2

箇所名

打墨19

所在地

鴨川市打墨



## 急傾斜地の崩壊区域調書

### 様式5-5 危害のおそれのある土地等の座標一覧

調査年度

2024

[illegible]

平面直角座標系:第Ⅸ系(測地成果2011)