

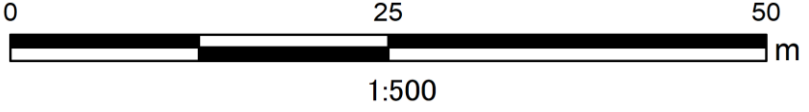
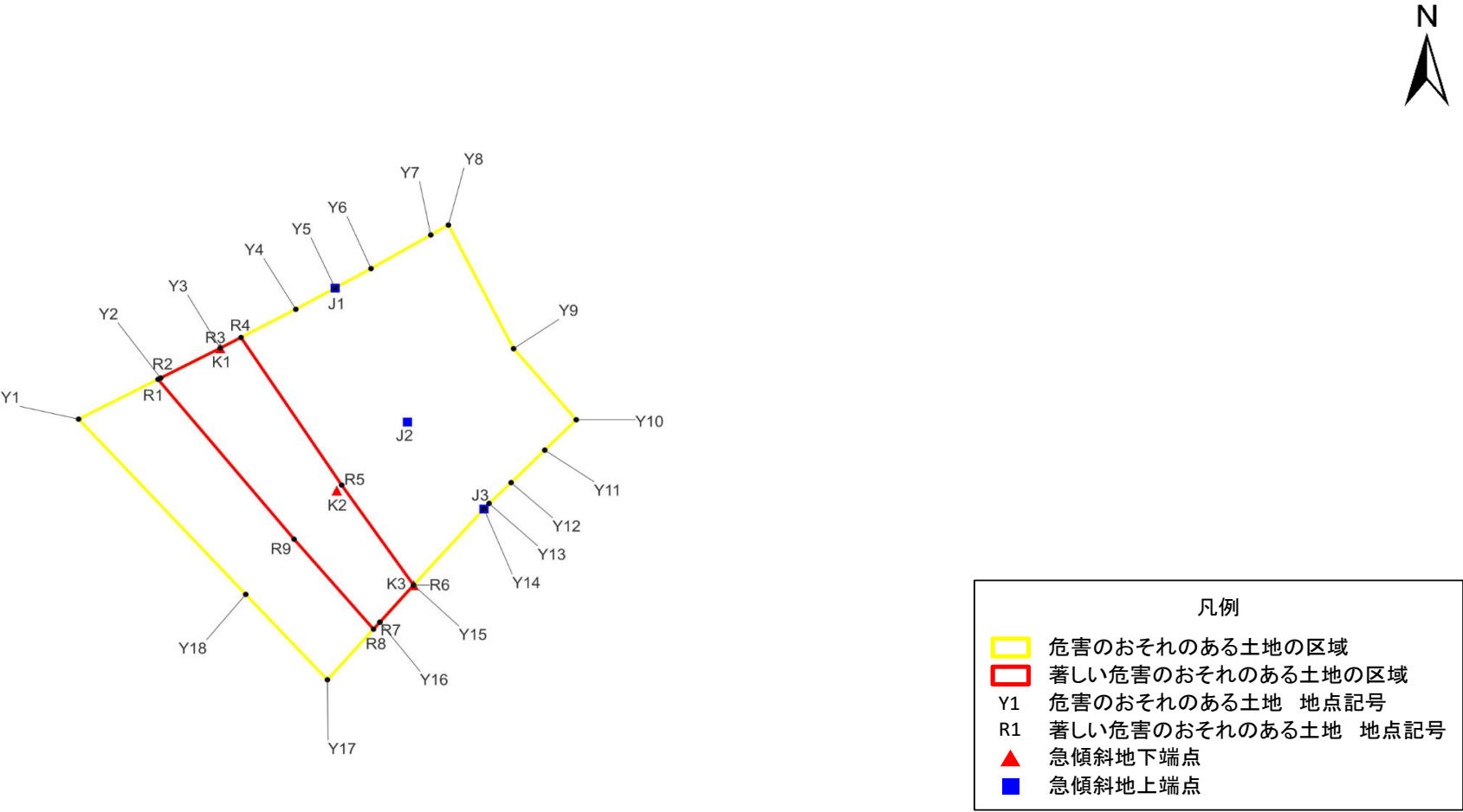
急傾斜地の崩壊区域調書

様式5-4 危害のおそれのある土地等の座標位置図

調査年度

2024

急傾斜地の位置	箇所番号	II-132K2281-1	箇所名	竹平3	所在地	鴨川市竹平
---------	------	---------------	-----	-----	-----	-------



急傾斜地の崩壊区域調書

様式5-5 危害のおそれのある土地等の座標一覧

調査年度 2024

急傾斜地の位置		箇所番号		II-132K2281-1		箇所名		竹平3		所在地		鴨川市竹平		
危害のおそれのある土地の座標						著しい危害のおそれのある土地の座標								
地点記号	X(m)	Y(m)	地点記号	X(m)	Y(m)	地点記号	X(m)	Y(m)	地点記号	X(m)	Y(m)	地点記号	X(m)	Y(m)
Y1	-96632.841	21413.840	Y31			R1	-96629.676	21419.909	R31					
Y2	-96629.573	21420.107	Y32			R2	-96629.573	21420.107	R32					
Y3	-96627.200	21424.658	Y33			R3	-96627.200	21424.658	R33					
Y4	-96624.106	21430.434	Y34			R4	-96626.349	21426.247	R34					
Y5	-96622.417	21433.438	Y35			R5	-96638.090	21433.941	R35					
Y6	-96620.873	21436.183	Y36			R6	-96646.044	21439.433	R36					
Y7	-96618.200	21440.745	Y37			R7	-96648.991	21436.856	R37					
Y8	-96617.410	21442.093	Y38			R8	-96649.544	21436.373	R38					
Y9	-96627.237	21447.076	Y39			R9	-96642.391	21430.305	R39					
Y10	-96632.895	21451.860	Y40			R10			R40					
Y11	-96635.307	21449.457	Y41			R11			R41					
Y12	-96637.894	21446.881	Y42			R12			R42					
Y13	-96639.547	21445.202	Y43			R13			R43					
Y14	-96639.987	21444.811	Y44			R14			R44					
Y15	-96646.044	21439.433	Y45			R15			R45					
Y16	-96648.991	21436.856	Y46			R16			R46					
Y17	-96653.572	21432.850	Y47			R17			R47					
Y18	-96646.780	21426.608	Y48			R18			R48					
Y19			Y49			R19			R49					
Y20			Y50			R20			R50					
Y21			Y51			R21			R51					
Y22			Y52			R22			R52					
Y23			Y53			R23			R53					
Y24			Y54			R24			R54					
Y25			Y55			R25			R55					
Y26			Y56			R26			R56					
Y27			Y57			R27			R57					
Y28			Y58			R28			R58					
Y29			Y59			R29			R59					
Y30			Y60			R30			R60					

平面直角座標系:第Ⅸ系(測地成果2011)

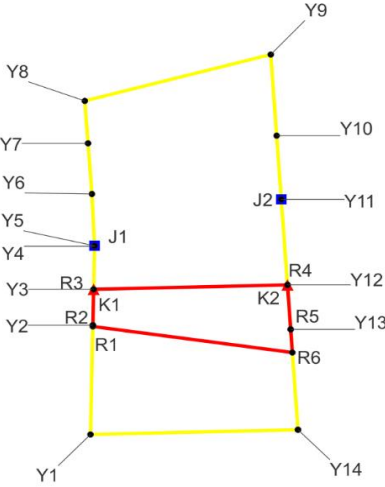
平面直角座標系:第IX系(測地成果2011)

急傾斜地の崩壊区域調書

様式5-4 危害のおそれのある土地等の座標位置図

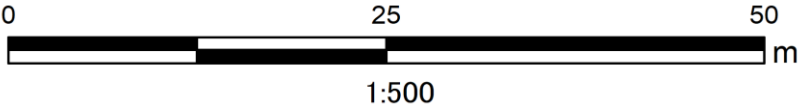
調査年度 2024

急傾斜地の位置 箇所番号 II-132K2281-2 箇所名 竹平3 所在地 鴨川市竹平



凡例

- 危害のおそれのある土地の区域
- 著しい危害のおそれのある土地の区域
- Y1 危害のおそれのある土地 地点記号
- R1 著しい危害のおそれのある土地 地点記号
- ▲ 急傾斜地下端点
- 急傾斜地上端点



急傾斜地の崩壊区域調書

様式5-5 危害のおそれのある土地等の座標一覧

調査年度 2024

急傾斜地の位置		箇所番号		II-132K2281-2		箇所名		竹平3		所在地		鴨川市竹平		
危害のおそれのある土地の座標						著しい危害のおそれのある土地の座標								
地点記号	X(m)	Y(m)	地点記号	X(m)	Y(m)	地点記号	X(m)	Y(m)	地点記号	X(m)	Y(m)	地点記号	X(m)	Y(m)
Y1	-96657.326	21472.144	Y31			R1	-96649.886	21485.463	R31					
Y2	-96649.796	21472.299	Y32			R2	-96649.796	21472.297	R32					
Y3	-96647.328	21472.350	Y33			R3	-96647.328	21472.299	R33					
Y4	-96644.363	21472.411	Y34			R4	-96647.022	21472.350	R34					
Y5	-96644.328	21472.409	Y35			R5	-96650.088	21485.140	R35					
Y6	-96640.762	21472.238	Y36			R6	-96651.680	21485.353	R36					
Y7	-96637.274	21471.982	Y37			R7			R37					
Y8	-96634.350	21471.767	Y38			R8			R38					
Y9	-96631.156	21484.038	Y39			R9			R39					
Y10	-96636.747	21484.427	Y40			R10			R40					
Y11	-96641.132	21484.731	Y41			R11			R41					
Y12	-96647.022	21485.140	Y42			R12			R42					
Y13	-96650.088	21485.353	Y43			R13			R43					
Y14	-96656.998	21485.833	Y44			R14			R44					
Y15			Y45			R15			R45					
Y16			Y46			R16			R46					
Y17			Y47			R17			R47					
Y18			Y48			R18			R48					
Y19			Y49			R19			R49					
Y20			Y50			R20			R50					
Y21			Y51			R21			R51					
Y22			Y52			R22			R52					
Y23			Y53			R23			R53					
Y24			Y54			R24			R54					
Y25			Y55			R25			R55					
Y26			Y56			R26			R56					
Y27			Y57			R27			R57					
Y28			Y58			R28			R58					
Y29			Y59			R29			R59					
Y30			Y60			R30			R60					

平面直角座標系:第Ⅸ系(測地成果2011)

平面直角座標系:第IX系(測地成果2011)