

急傾斜地の崩壊区域調書

様式5-4 危害のおそれのある土地等の座標位置図

調査年度

2024

急傾斜地の位置

箇所番号

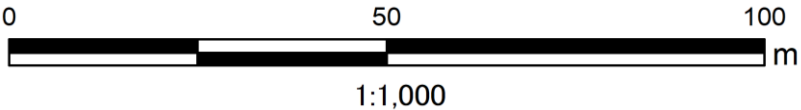
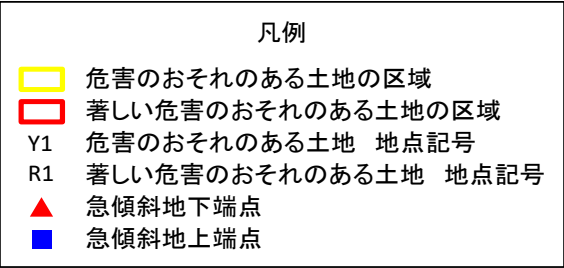
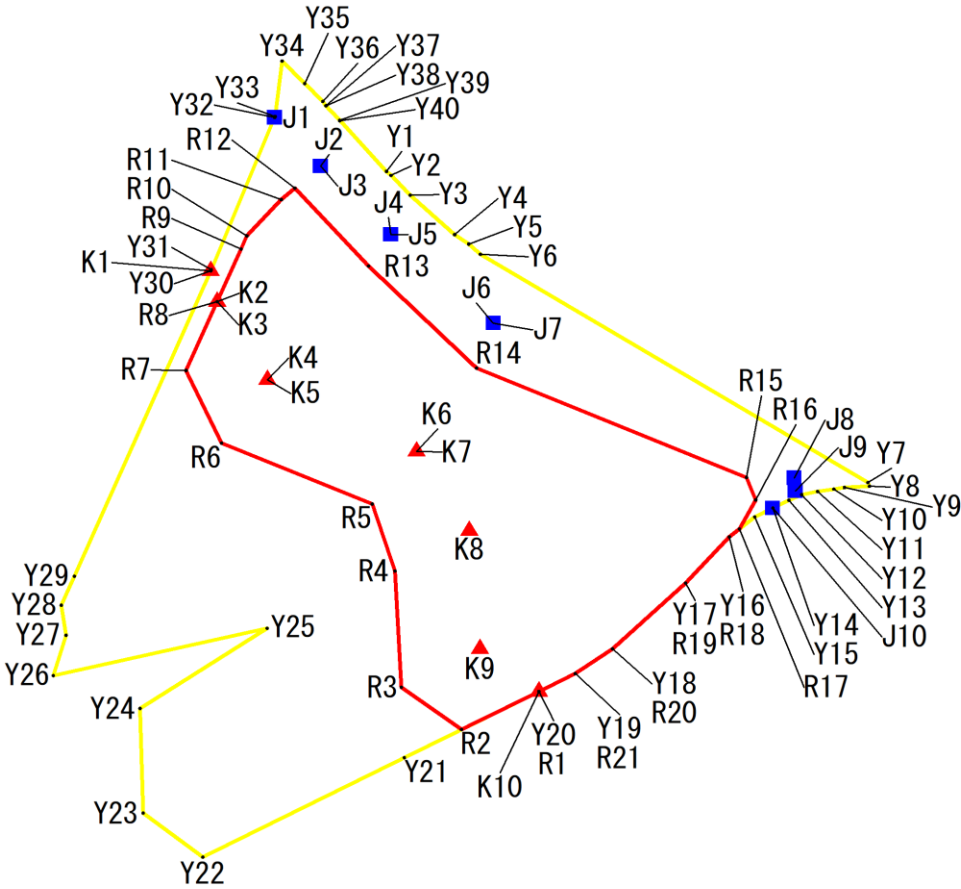
II-132K2329-2

箇所名

東町10

所在地

鴨川市東町、浜荻



急傾斜地の崩壊区域調書

様式5-5 危害のおそれのある土地等の座標一覧

調査年度

2024

急傾斜地の位置		箇所番号		II-132K2329-2		箇所名		東町10		所在地		鴨川市東町、浜荻		
危害のおそれのある土地の座標						著しい危害のおそれのある土地の座標								
地点記号	X(m)	Y(m)	地点記号	X(m)	Y(m)	地点記号	X(m)	Y(m)	地点記号	X(m)	Y(m)	地点記号	X(m)	Y(m)
Y1	-97180.09	27645.63	Y31	-97193.56	27622.41	R1	-97251.50	27665.82						
Y2	-97180.64	27646.23	Y32	-97172.68	27630.81	R2	-97256.72	27655.58						
Y3	-97183.37	27648.77	Y33	-97172.53	27630.87	R3	-97250.92	27647.61						
Y4	-97188.78	27654.66	Y34	-97164.93	27631.79	R4	-97234.95	27646.74						
Y5	-97190.06	27656.53	Y35	-97168.03	27634.78	R5	-97225.75	27643.73						
Y6	-97191.48	27658.08	Y36	-97170.48	27637.19	R6	-97217.39	27623.77						
Y7	-97222.82	27709.42	Y37	-97171.06	27637.60	R7	-97207.41	27619.07						
Y8	-97223.32	27709.63	Y38	-97171.08	27637.61	R8	-97197.96	27623.20						
Y9	-97223.49	27706.31	Y39	-97173.07	27639.42	R9	-97190.76	27626.35						
Y10	-97223.71	27704.90	Y40	-97173.13	27639.44	R10	-97188.94	27627.13						
Y11	-97224.04	27702.75				R11	-97183.97	27631.69						
Y12	-97224.48	27700.63				R12	-97182.39	27633.48						
Y13	-97225.25	27698.94				R13	-97193.07	27643.24						
Y14	-97226.32	27696.82				R14	-97207.11	27657.57						
Y15	-97227.53	27694.42				R15	-97222.14	27693.33						
Y16	-97230.27	27691.07				R16	-97225.22	27694.54						
Y17	-97236.61	27685.26				R17	-97229.18	27692.40						
Y18	-97245.66	27675.57				R18	-97230.27	27691.07						
Y19	-97249.04	27670.63				R19	-97236.61	27685.26						
Y20	-97251.50	27665.82				R20	-97245.66	27675.57						
Y21	-97260.59	27647.99				R21	-97249.04	27670.63						
Y22	-97274.22	27621.28												
Y23	-97268.20	27613.39												
Y24	-97253.82	27612.96												
Y25	-97242.81	27629.81												
Y26	-97249.33	27601.49												
Y27	-97243.77	27603.18												
Y28	-97239.67	27602.54												
Y29	-97235.67	27604.27												
Y30	-97193.75	27622.33												

平面直角座標系:第Ⅸ系(測地成果2011)

平面直角座標系:第IX系(測地成果2011)

急傾斜地の崩壊区域調査

様式5-4 危害のおそれのある土地等の座標位置図

調査年度

2024

急傾斜地の位置

箇所番号

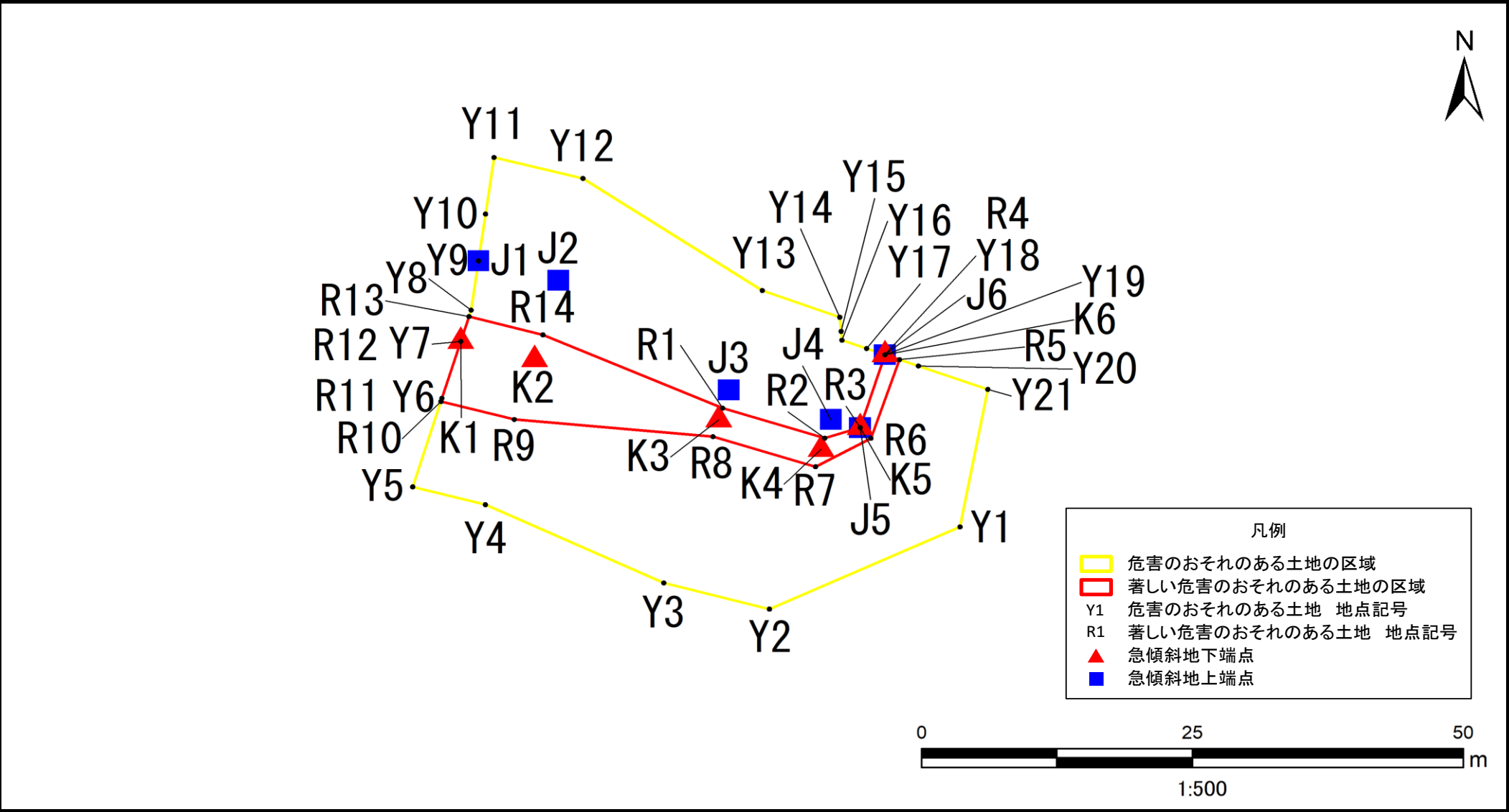
II-132K2329-3

箇所名

東町10

所在地

鴨川市東町、浜荻



急傾斜地の崩壊区域調書

様式5-5 危害のおそれのある土地等の座標一覧

調査年度

2024

[illegible]

平面直角座標系:第Ⅸ系(測地成果2011)