

急傾斜地の崩壊区域調査

様式5-4 危害のおそれのある土地等の座標位置図

調査年度

2023

急傾斜地の位置

箇所番号

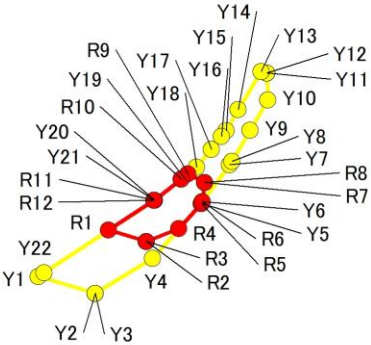
II-132K2372-1

箇所名

畑5

所在地

鴨川市畑



1:1,000



急傾斜地の崩壊区域調書

様式5-5 危害のおそれのある土地の座標一覧

調査年度	2023
------	------

[illegible]

平面直角座標系:第Ⅸ系(測地成果2011)

急傾斜地の崩壊区域調査

様式5-4 危害のおそれのある土地等の座標位置図

調査年度

2023

急傾斜地の位置

箇所番号

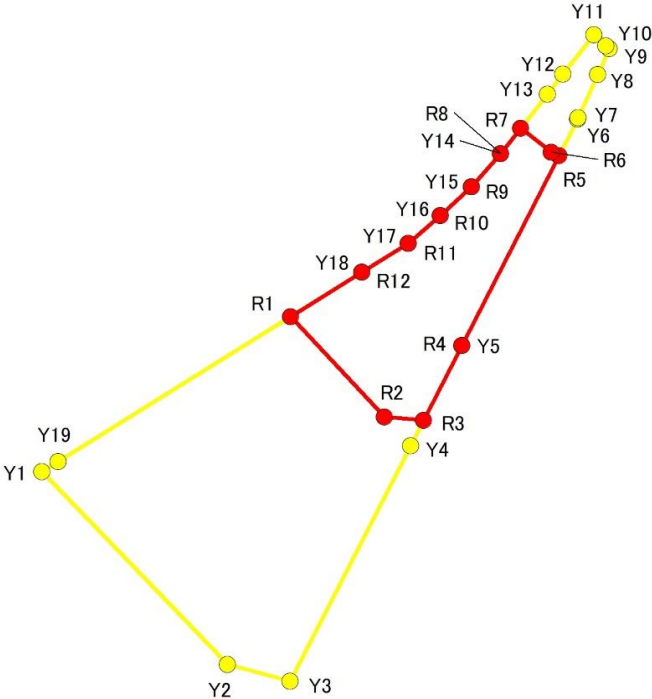
II-132K2372-2

箇所名


畑5

所在地

鴨川市畑



1:1,000



急傾斜地の崩壊区域調書

様式5-5 危害のおそれのある土地の座標一覧

調査年度	2023
------	------

[illegible]

平面直角座標系:第Ⅸ系(測地成果2011)