

急傾斜地の崩壊区域調書

様式5-4 危害のおそれのある土地等の座標位置図

調査年度

2023

急傾斜地の位置

箇所番号

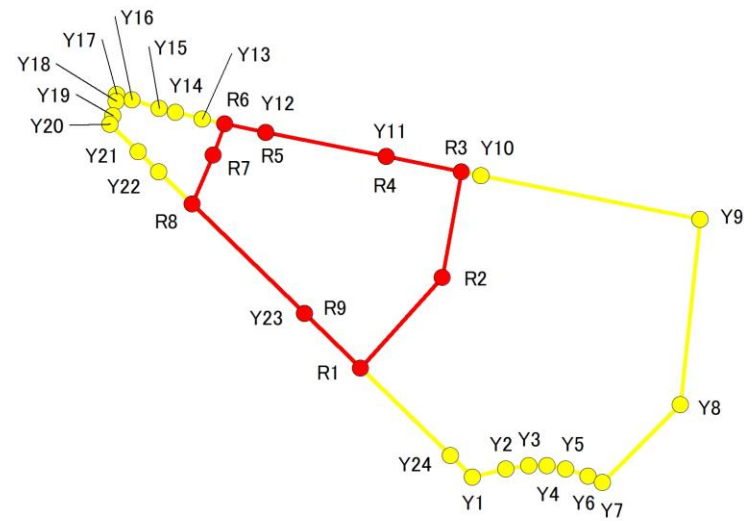
II-132K2373-1

箇所名

畑6

所在地

鴨川市畑



1:1,000

0 25 50 m

急傾斜地の崩壊区域調書

様式5-5 危害のおそれのある土地の座標一覧

調査年度

2023

急傾斜地の位置

箇所番号

II-132K2373-1

箇所名

畑6

所在地

鴨川市畑

[illegible]

平面直角座標系:第Ⅸ系(測地成果2011)

急傾斜地の崩壊区域調査

様式5-4 危害のおそれのある土地等の座標位置図

調査年度

2023

急傾斜地の位置

箇所番号

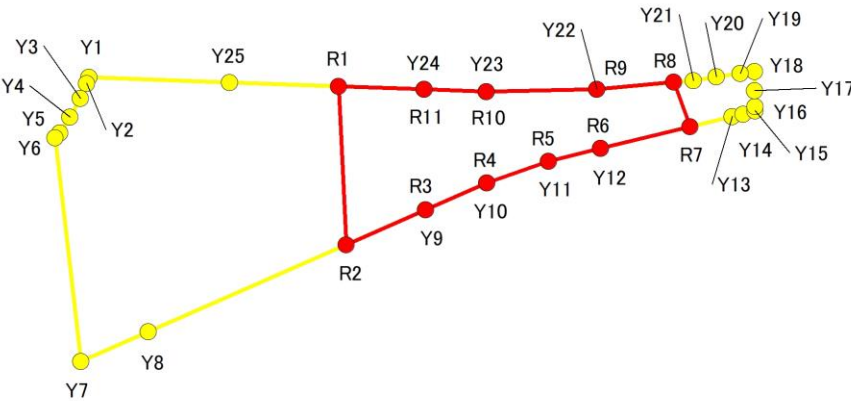
II-132K2373-2

箇所名

畑6

所在地

鴨川市畑



急傾斜地の崩壊区域調書

様式5-5 危害のおそれのある土地の座標一覧

調査年度	2023
------	------

急傾斜地の位置	箇所番号	Ⅱ-132K2373-2	箇所名	畑6	所在地	鶴川市畑
---------	------	--------------	-----	----	-----	------

危害のおそれのある区域の座標(土砂災害警戒区域)						著しい危害のおそれのある区域の座標(土砂災害特別警戒区域)					
地点記号	X(m)	Y(m)	地点記号	X(m)	Y(m)	地点記号	X(m)	Y(m)	地点記号	X(m)	Y(m)
Y1	-101822.97	19603.22				R1	-101824.16	19636.39			
Y2	-101823.82	19602.92				R2	-101845.13	19637.40			
Y3	-101825.78	19602.08				R3	-101840.51	19647.93			
Y4	-101828.23	19600.69				R4	-101836.93	19656.09			
Y5	-101830.33	19599.36				R5	-101834.08	19664.29			
Y6	-101830.95	19598.72				R6	-101832.38	19671.17			
Y7	-101860.60	19602.14				R7	-101829.53	19683.06			
Y8	-101856.65	19611.14				R8	-101823.63	19680.89			
Y9	-101840.51	19647.93				R9	-101824.58	19670.70			
Y10	-101836.93	19656.09				R10	-101824.87	19656.02			
Y11	-101834.08	19664.29				R11	-101824.57	19647.75			
Y12	-101832.38	19671.17									
Y13	-101828.19	19688.64									
Y14	-101827.83	19690.12									
Y15	-101827.45	19691.72									
Y16	-101826.84	19691.69									
Y17	-101824.74	19691.63									
Y18	-101822.18	19691.65									
Y19	-101822.46	19689.75									
Y20	-101822.94	19686.57									
Y21	-101823.39	19683.53									
Y22	-101824.58	19670.70									
Y23	-101824.87	19656.02									
Y24	-101824.57	19647.75									
Y25	-101823.64	19621.91									

平面直角座標系：第Ⅸ区系(測地成果2011)

急傾斜地の崩壊区域調書

様式5-4 危害のおそれのある土地等の座標位置図

調査年度

2023

急傾斜地の位置

箇所番号

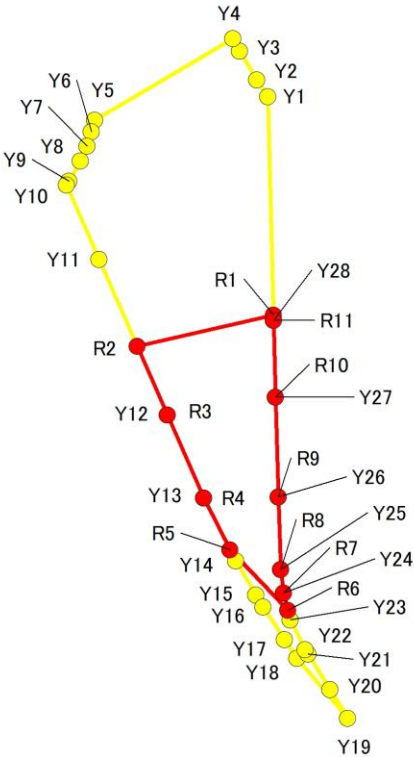
II-132K2373-3

箇所名

畑6

所在地

鴨川市畑



1:1,000

0 25 50 m

急傾斜地の崩壊区域調書

様式5-5 危害のおそれのある土地の座標一覧

調査年度	2023
------	------

急傾斜地の位置	箇所番号	Ⅱ-132K2373-3	箇所名	畑6	所在地	鶴川市畑
---------	------	--------------	-----	----	-----	------

危害のおそれのある区域の座標(土砂災害警戒区域)						著しい危害のおそれのある区域の座標(土砂災害特別警戒区域)					
地点記号	X(m)	Y(m)	地点記号	X(m)	Y(m)	地点記号	X(m)	Y(m)	地点記号	X(m)	Y(m)
Y1	-101817.32	19626.95				R1	-101846.21	19627.71			
Y2	-101815.06	19625.48				R2	-101850.33	19609.61			
Y3	-101811.29	19623.21				R3	-101859.38	19613.60			
Y4	-101809.63	19622.34				R4	-101870.41	19618.45			
Y5	-101820.44	19603.96				R5	-101877.28	19621.94			
Y6	-101821.94	19603.55				R6	-101885.25	19629.62			
Y7	-101823.82	19602.92				R7	-101882.95	19629.07			
Y8	-101825.78	19602.08				R8	-101879.88	19628.65			
Y9	-101828.45	19600.56				R9	-101870.25	19628.33			
Y10	-101828.98	19600.22				R10	-101857.06	19627.99			
Y11	-101838.86	19604.56				R11	-101846.92	19627.73			
Y12	-101859.38	19613.60									
Y13	-101870.41	19618.45									
Y14	-101878.74	19622.69									
Y15	-101883.23	19625.37									
Y16	-101884.83	19626.32									
Y17	-101889.13	19629.17									
Y18	-101891.61	19630.81									
Y19	-101899.53	19637.57									
Y20	-101895.76	19635.21									
Y21	-101891.05	19632.28									
Y22	-101890.45	19631.90									
Y23	-101886.55	19629.92									
Y24	-101882.95	19629.07									
Y25	-101879.88	19628.65									
Y26	-101870.25	19628.33									
Y27	-101857.06	19627.99									
Y28	-101846.92	19627.73									

平面直角座標系：第Ⅸ区系(測地成果2011)