

急傾斜地の崩壊区域調査書

様式5-4 危害のおそれのある土地等の座標位置図

調査年度

2024

急傾斜地の位置

箇所番号

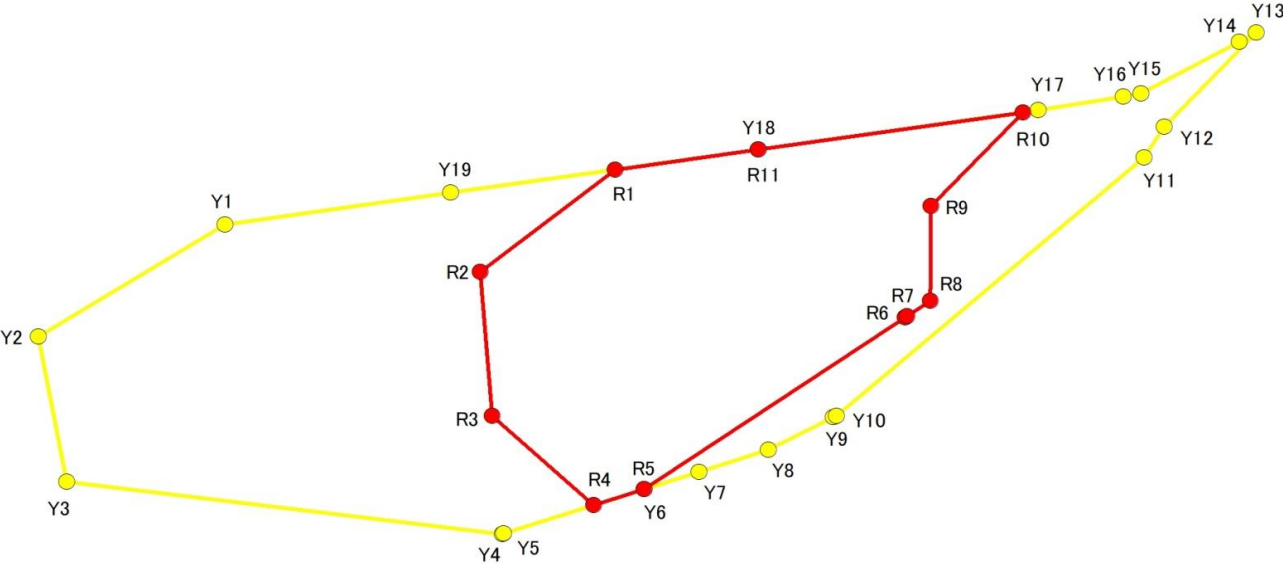
II-141K2009-2

箇所名

伊豆島10

所在地

木更津市伊豆島



急傾斜地の崩壊区域調書

様式5-5 危害のおそれのある土地の座標一覧

調査年度	2024
------	------

急傾斜地の位置	箇所番号	II-141K2009-2	箇所名	伊豆島10	所在地	木更津市伊豆島
---------	------	---------------	-----	-------	-----	---------

[illegible]

平面直角座標系:第Ⅸ系(測地成果2011)

急傾斜地の崩壊区域調書

様式5-4 危害のおそれのある土地等の座標位置図

調査年度

2024

急傾斜地の位置

箇所番号

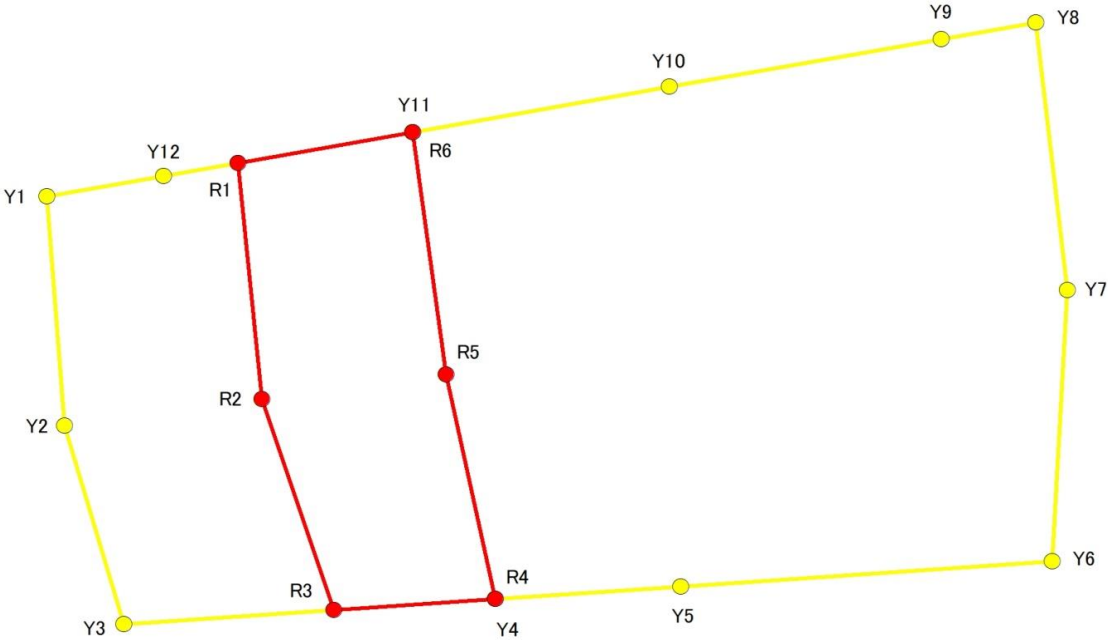
II-141K2009-3

箇所名

伊豆島10

所在地

木更津市伊豆島



急傾斜地の崩壊区域調書

様式5-5 危害のおそれのある土地の座標一覧

調査年度	2024
------	------

急傾斜地の位置	箇所番号	II-141K2009-3	箇所名	伊豆島10	所在地	木更津市伊豆島
---------	------	---------------	-----	-------	-----	---------

[illegible]

平面直角座標系:第Ⅸ系(測地成果2011)

急傾斜地の崩壊区域調査

様式5-4 危害のおそれのある土地等の座標位置図

調査年度

2024

急傾斜地の位置

箇所番号

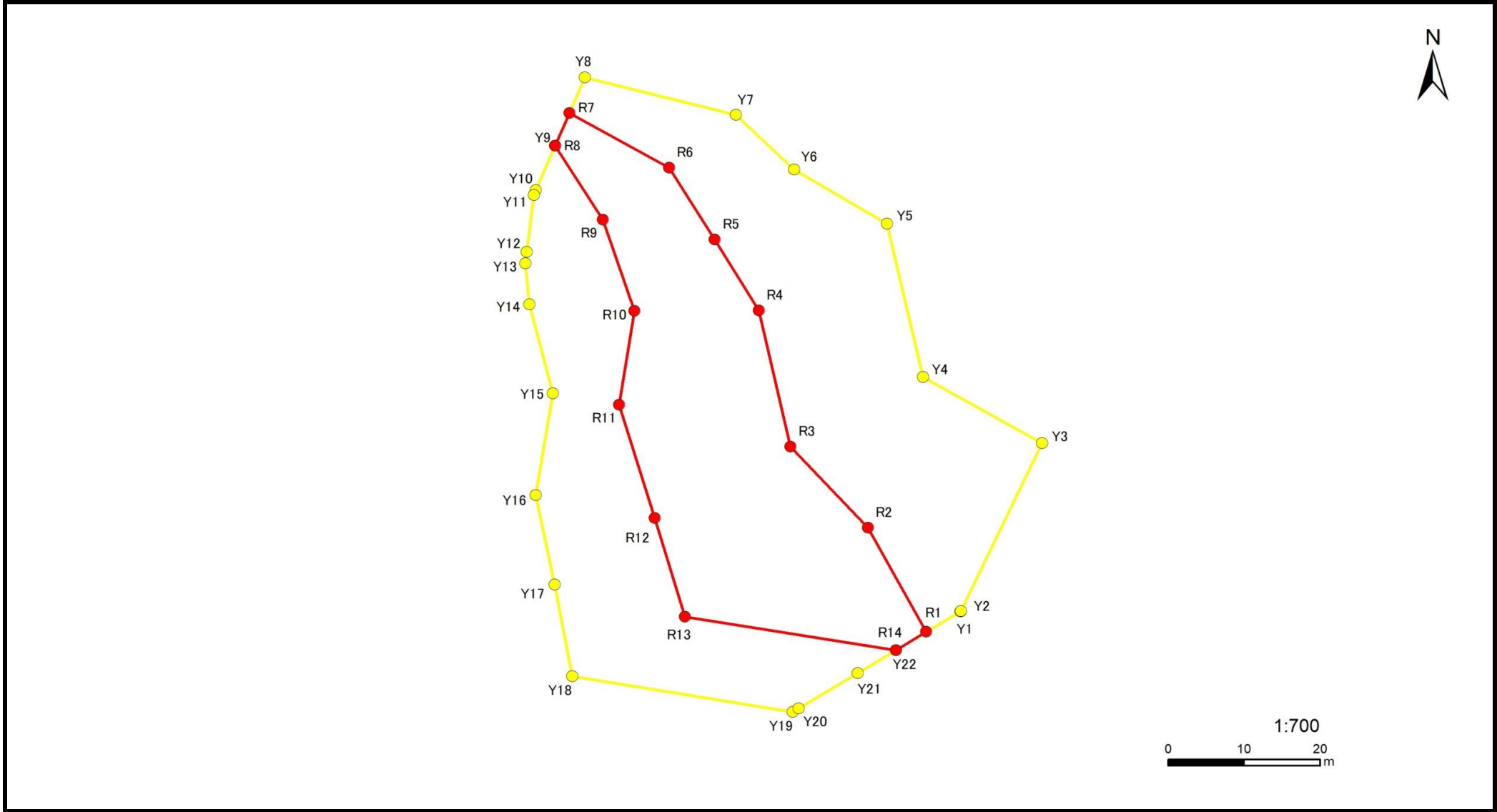
II-141K2009-4

箇所名

伊豆島10

所在地

木更津市伊豆島



急傾斜地の崩壊区域調書

様式5-5 危害のおそれのある土地の座標一覧

調査年度	2024
------	------

急傾斜地の位置	箇所番号	II-141K2009-4	箇所名	伊豆島10	所在地	木更津市伊豆島
---------	------	---------------	-----	-------	-----	---------

[illegible]

平面直角座標系:第Ⅸ系(測地成果2011)