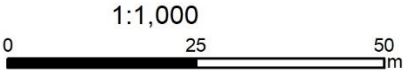
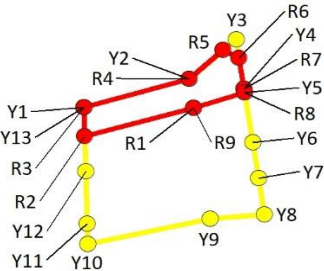


急傾斜地の崩壊区域調書

様式5-4 危害のおそれのある土地等の座標位置図

調査年度 2024

急傾斜地の位置	箇所番号	II-141K2025-1	箇所名	下鳥田4	所在地	木更津市下鳥田
---------	------	---------------	-----	------	-----	---------



## 急傾斜地の崩壊区域調書

#### 様式5-5 危害のおそれのある土地の座標一覧

調査年度	2024
------	------

急傾斜地の位置	箇所番号	II-141K2025-1	箇所名	下烏田4	所在地	木更津市下烏田
---------	------	---------------	-----	------	-----	---------

[illegible]

平面直角座標系:第Ⅸ系(測地成果2011)

急傾斜地の崩壊区域調査

様式5-4 危害のおそれのある土地等の座標位置図

調査年度

2024

急傾斜地の位置

箇所番号

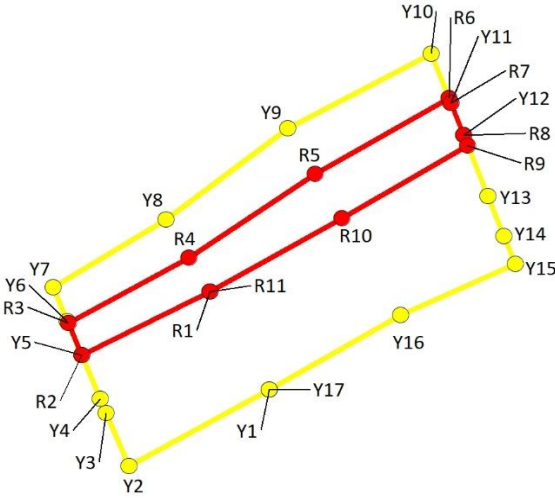
II-141K2025-2

箇所名

下鳥田4

所在地

木更津市下鳥田



1:1,000

0 25 50 m

## 急傾斜地の崩壊区域調書

#### 様式5-5 危害のおそれのある土地の座標一覧

調査年度	2024
------	------

急傾斜地の位置	箇所番号	II-141K2025-2	箇所名	下烏田4	所在地	木更津市下烏田
---------	------	---------------	-----	------	-----	---------

[illegible]

平面直角座標系:第Ⅸ系(測地成果2011)