

急傾斜地の崩壊区域調査

様式5-4 危害のおそれのある土地等の座標位置図

調査年度

2024

急傾斜地の位置

箇所番号

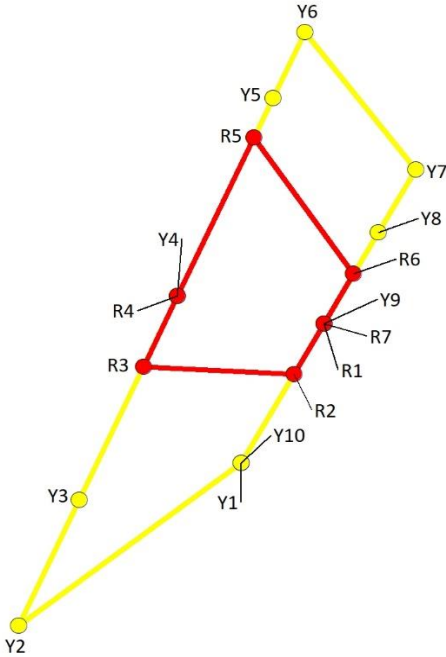
II-141K2222-1

箇所名

大久保17

所在地

木更津市大久保



1:1,000



急傾斜地の崩壊区域調書

様式5-5 危害のおそれのある土地の座標一覧

調査年度	2024
------	------

急傾斜地の位置	箇所番号	II-141K2222-1	箇所名	大久保17	所在地	木更津市大久保
---------	------	---------------	-----	-------	-----	---------

[illegible]

平面直角座標系:第Ⅸ系(測地成果2011)

急傾斜地の崩壊区域調書

様式5-4 危害のおそれのある土地等の座標位置図

調査年度

2024

急傾斜地の位置

箇所番号

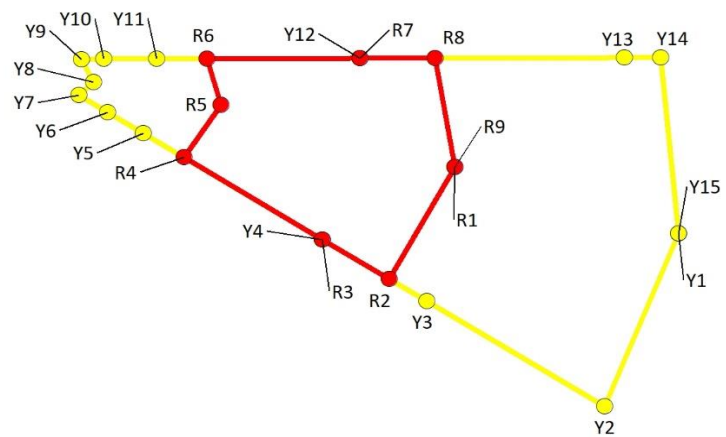
II-141K2222-2

箇所名

大久保17

所在地

木更津市大久保



1:1,000

急傾斜地の崩壊区域調書

様式5-5 危害のおそれのある土地の座標一覧

調査年度	2024
------	------

急傾斜地の位置	箇所番号	II-141K2222-2	箇所名	大久保17	所在地	木更津市大久保
---------	------	---------------	-----	-------	-----	---------

[illegible]

平面直角座標系:第Ⅸ系(測地成果2011)

急傾斜地の崩壊区域調書

様式5-4 危害のおそれのある土地等の座標位置図

調査年度

2024

急傾斜地の位置

箇所番号

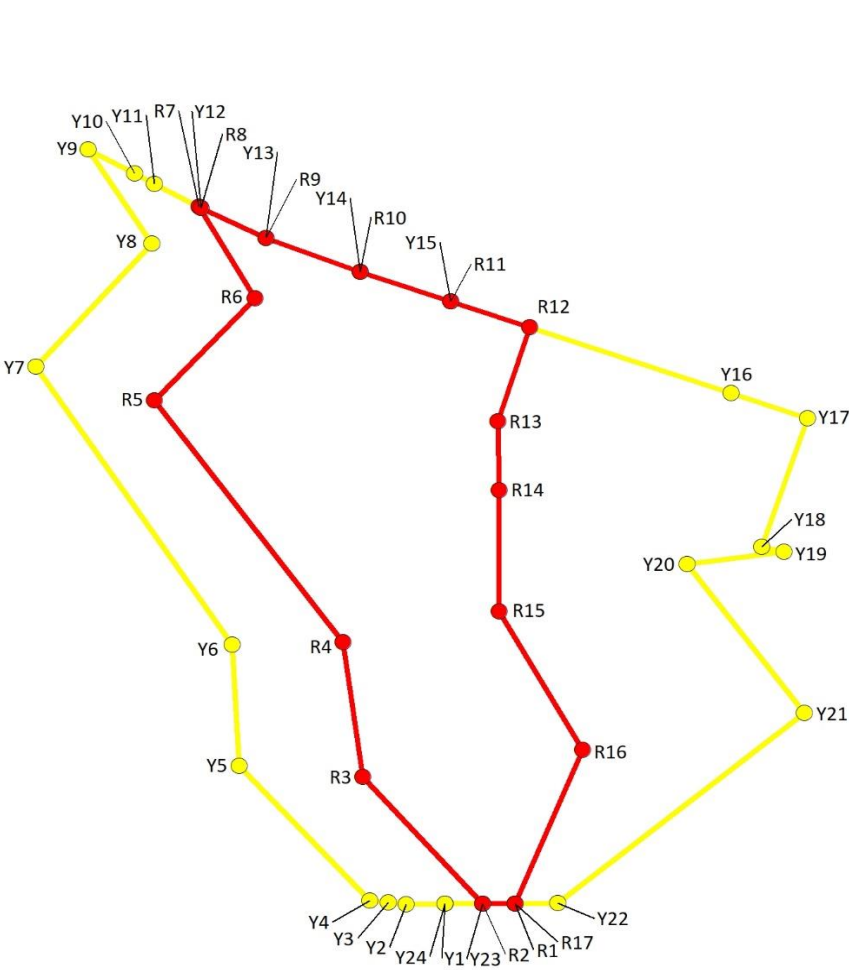
II-141K2222-3

箇所名

大久保17

所在地

木更津市大久保



1:1,000



急傾斜地の崩壊区域調書

様式5-5 危害のおそれのある土地の座標一覧

調査年度	2024
------	------

急傾斜地の位置	箇所番号	II-141K2222-3	箇所名	大久保17	所在地	木更津市大久保
---------	------	---------------	-----	-------	-----	---------

[illegible]

平面直角座標系:第Ⅸ系(測地成果2011)