

急傾斜地の崩壊区域調書

様式5-4 危害のおそれのある土地等の座標位置図

調査年度

2024

急傾斜地の位置

箇所番号

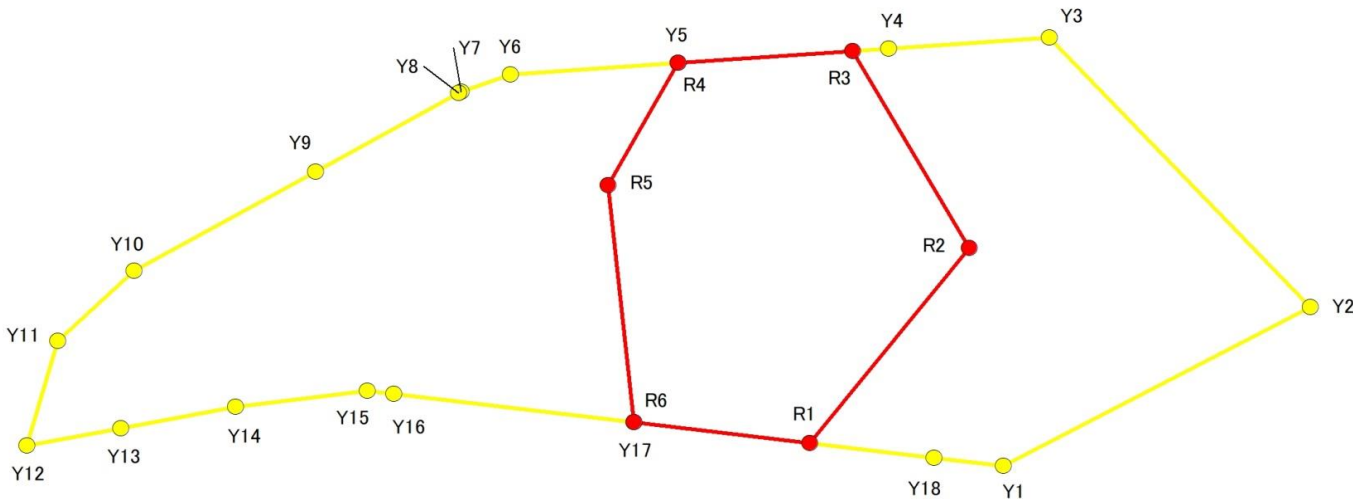
II-141K2234-1

箇所名

中尾26

所在地

木更津市中尾



急傾斜地の崩壊区域調書

様式5-5 危害のおそれのある土地の座標一覧

調査年度	2024
------	------

急傾斜地の位置	箇所番号	II-141K2234-1	箇所名	中尾26	所在地	木更津市中尾
---------	------	---------------	-----	------	-----	--------

[illegible]

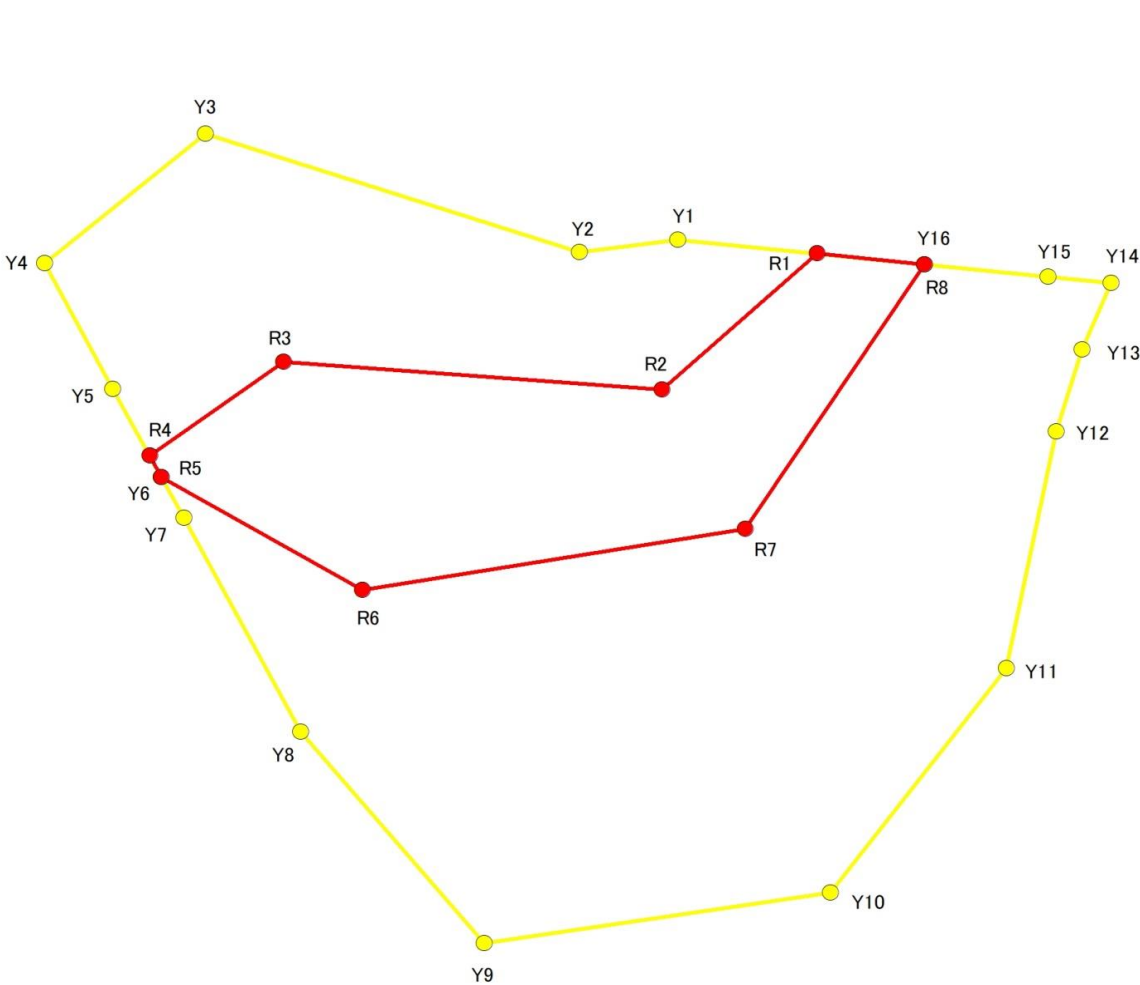
平面直角座標系:第Ⅸ系(測地成果2011)

急傾斜地の崩壊区域調書

様式5-4 危害のおそれのある土地等の座標位置図

調査年度 2024

急傾斜地の位置	箇所番号	II-141K2234-2	箇所名	中尾26	所在地	木更津市中尾
---------	------	---------------	-----	------	-----	--------



急傾斜地の崩壊区域調書

様式5-5 危害のおそれのある土地の座標一覧

調査年度	2024
------	------

急傾斜地の位置	箇所番号	II-141K2234-2	箇所名	中尾26	所在地	木更津市中尾
---------	------	---------------	-----	------	-----	--------

[illegible]

平面直角座標系:第Ⅸ系(測地成果2011)

急傾斜地の崩壊区域調査

様式5-4 危害のおそれのある土地等の座標位置図

調査年度

2024

急傾斜地の位置

箇所番号

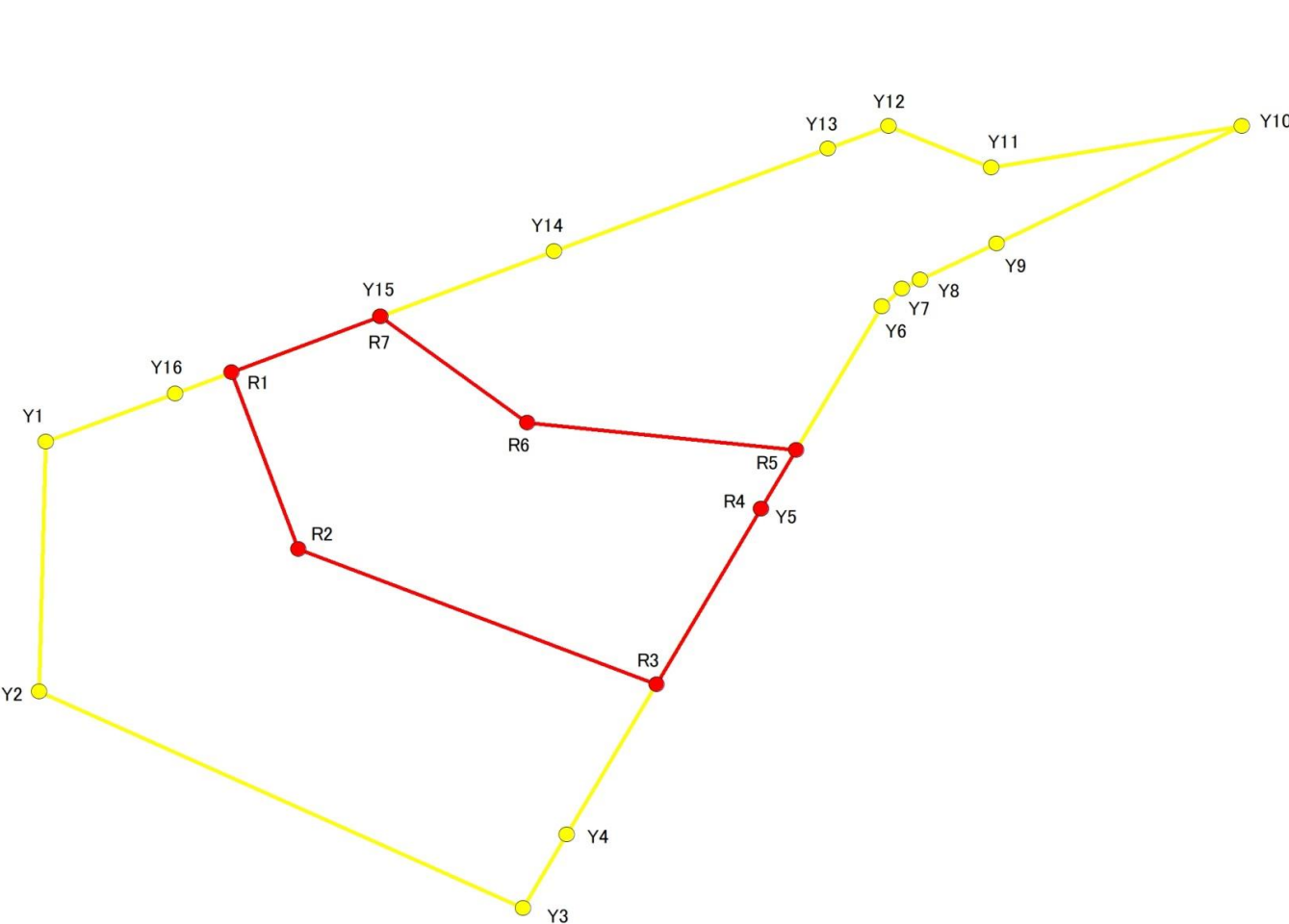
II-141K2234-3

箇所名

中尾26

所在地

木更津市中尾



急傾斜地の崩壊区域調書

様式5-5 危害のおそれのある土地の座標一覧

調査年度	2024
------	------

急傾斜地の位置	箇所番号	II-141K2234-3	箇所名	中尾26	所在地	木更津市中尾
---------	------	---------------	-----	------	-----	--------

[illegible]

平面直角座標系:第Ⅸ系(測地成果2011)