

急傾斜地の崩壊区域調査

様式5-4 危害のおそれのある土地等の座標位置図

調査年度

2024

急傾斜地の位置

箇所番号

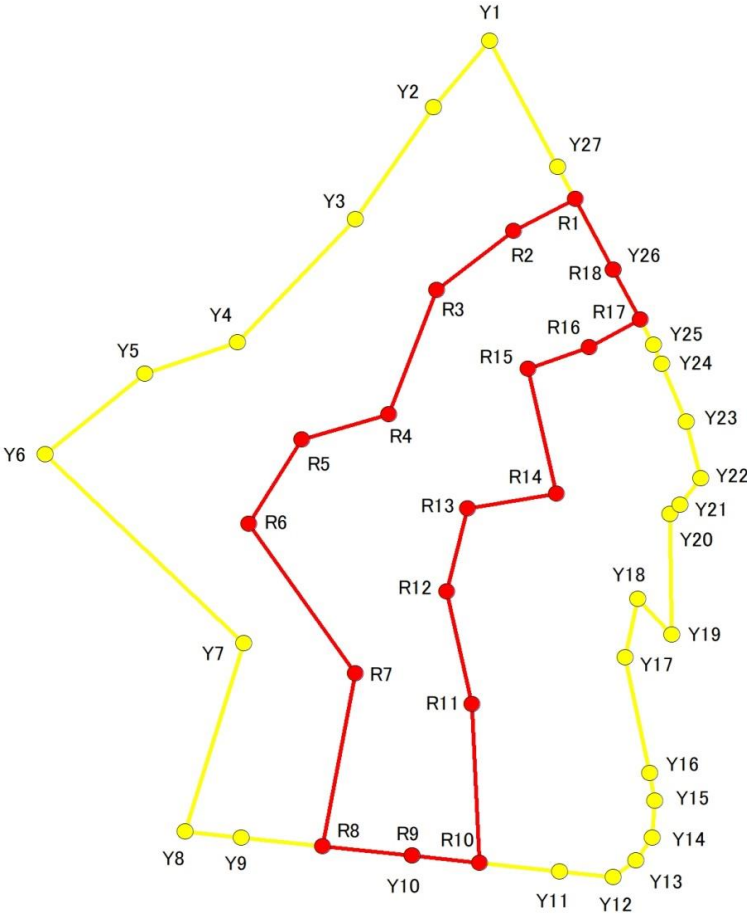
II-141K2236-1

箇所名


中尾28

所在地

木更津市中尾



1:600



急傾斜地の崩壊区域調書

様式5-5 危害のおそれのある土地の座標一覧

調査年度	2024
木更津市中尾	

危害のおそれのある区域の座標(土砂災害警戒区域)						著しい危害のおそれのある区域の座標(土砂災害特別警戒区域)					
地点記号	X(m)	Y(m)	地点記号	X(m)	Y(m)	地点記号	X(m)	Y(m)	地点記号	X(m)	Y(m)
Y1	-68499.11	12440.37				R1	-68512.21	12447.28			
Y2	-68504.63	12435.82				R2	-68514.85	12442.32			
Y3	-68513.88	12429.57				R3	-68519.70	12436.11			
Y4	-68524.03	12420.05				R4	-68529.96	12432.23			
Y5	-68526.65	12412.54				R5	-68532.06	12425.23			
Y6	-68533.31	12404.52				R6	-68539.03	12420.94			
Y7	-68548.91	12420.54				R7	-68551.38	12429.55			
Y8	-68564.46	12415.80				R8	-68565.67	12426.91			
Y9	-68564.95	12420.33				R9	-68566.45	12434.09			
Y10	-68566.45	12434.09				R10	-68567.04	12439.54			
Y11	-68567.74	12446.03				R11	-68553.95	12438.97			
Y12	-68568.21	12450.33				R12	-68544.60	12436.92			
Y13	-68566.86	12452.16				R13	-68537.76	12438.59			
Y14	-68564.98	12453.46				R14	-68536.55	12445.75			
Y15	-68561.91	12453.69				R15	-68526.25	12443.48			
Y16	-68559.60	12453.26				R16	-68524.43	12448.41			
Y17	-68550.06	12451.30				R17	-68522.14	12452.51			
Y18	-68545.25	12452.30				R18	-68518.04	12450.35			
Y19	-68548.19	12455.04									
Y20	-68538.22	12454.88									
Y21	-68537.44	12455.70									
Y22	-68535.27	12457.41									
Y23	-68530.57	12456.25									
Y24	-68525.81	12454.27									
Y25	-68524.22	12453.61									
Y26	-68518.04	12450.35									
Y27	-68509.54	12445.87									

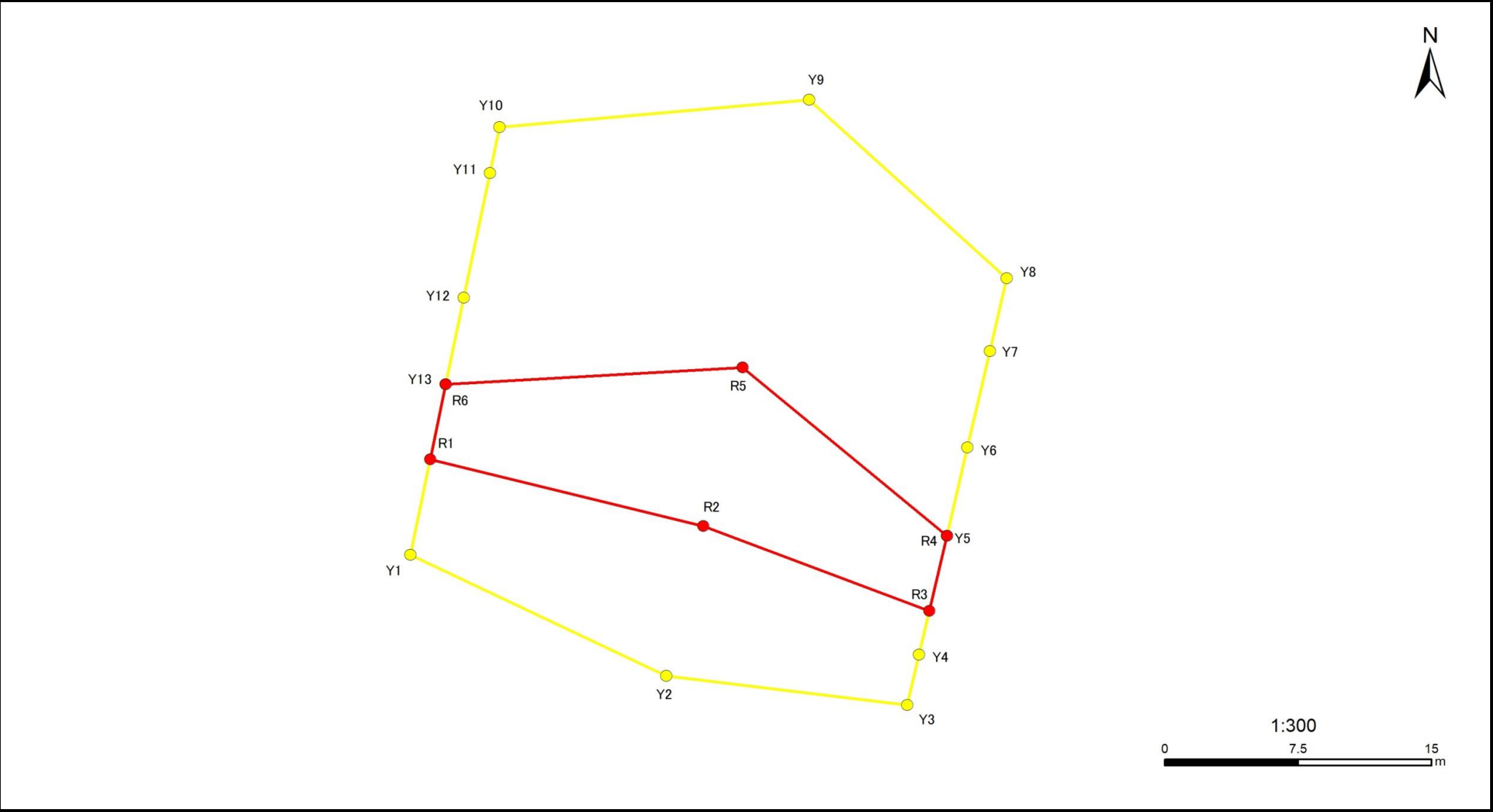
平面直角座標系：第Ⅸ区系(測地成果2011)

急傾斜地の崩壊区域調書

様式5-4 危害のおそれのある土地等の座標位置図

調査年度 2024

急傾斜地の位置	箇所番号	II-141K2236-2	箇所名	中尾28	所在地	木更津市中尾
---------	------	---------------	-----	------	-----	--------



急傾斜地の崩壊区域調書

様式5-5 危害のおそれのある土地の座標一覧

調査年度	2024
------	------

急傾斜地の位置	箇所番号	II-141K2236-2	箇所名	中尾28	所在地	木更津市中尾
---------	------	---------------	-----	------	-----	--------

[illegible]

平面直角座標系:第Ⅸ系(測地成果2011)