

急傾斜地の崩壊区域調書

様式5-4 危害のおそれのある土地等の座標位置図

調査年度

2024

急傾斜地の位置

箇所番号

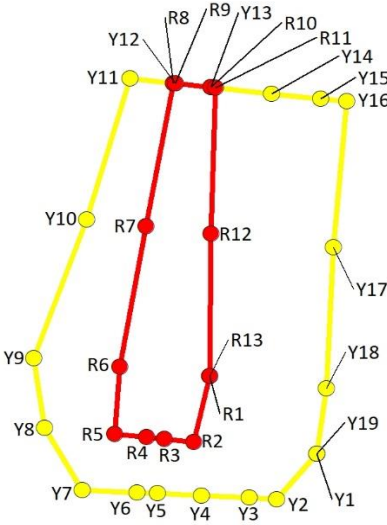
II-141K2243-1

箇所名

東太田4

所在地

木更津市東太田1丁目



1:1,000

0 25 50 m

急傾斜地の崩壊区域調書

様式5-5 危害のおそれのある土地の座標一覧

調査年度	2024
------	------

急傾斜地の位置	箇所番号	Ⅱ-141K2243-1	箇所名	東太田4	所在地	木更津市東太田1丁目
---------	------	--------------	-----	------	-----	------------

[illegible]

平面直角座標系:第Ⅸ系(測地成果2011)

急傾斜地の崩壊区域調査書

様式5-4 危害のおそれのある土地等の座標位置図

調査年度

2024

急傾斜地の位置

箇所番号

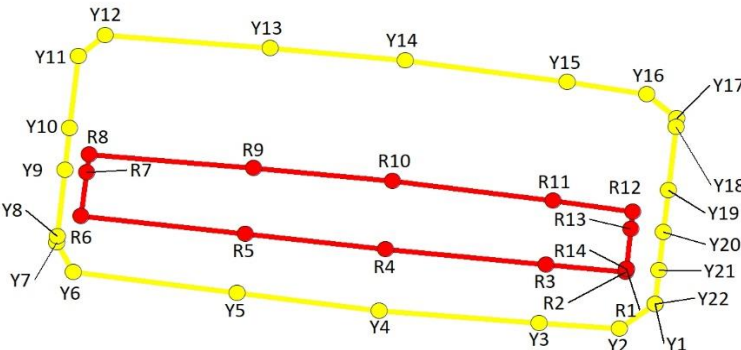
II-141K2243-2

箇所名

東太田4

所在地

木更津市東太田1丁目



1:1,000



急傾斜地の崩壊区域調書

様式5-5 危害のおそれのある土地の座標一覧

調査年度	2024
------	------

急傾斜地の位置	箇所番号	Ⅱ-141K2243-2	箇所名	東太田4	所在地	木更津市東太田1丁目
---------	------	--------------	-----	------	-----	------------

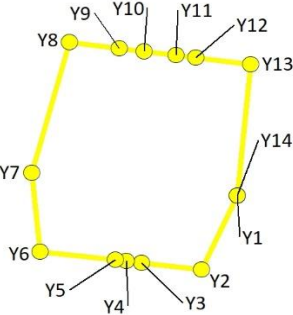
[illegible]

平面直角座標系:第Ⅸ系(測地成果2011)

急傾斜地の崩壊区域調書

様式5-4 危害のおそれのある土地等の座標位置図

様式5ー4 危害のおそれのある土地等の座標位置図						調査年度	2024
急傾斜地の位置	箇所番号	II-141K2243-3	箇所名	東太田4	所在地	木更津市東太田1丁目	



1:1,000



急傾斜地の崩壊区域調書

様式5-5 危害のおそれのある土地の座標一覧

調査年度	2024
------	------

急傾斜地の位置	箇所番号	Ⅱ-141K2243-3	箇所名	東太田4	所在地	木更津市東太田1丁目
---------	------	--------------	-----	------	-----	------------

[illegible]

平面直角座標系:第Ⅸ系(測地成果2011)

急傾斜地の崩壊区域調書

様式5-4 危害のおそれのある土地等の座標位置図

調査年度

2024

急傾斜地の位置

箇所番号

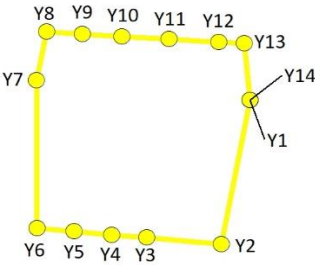
II-141K2243-4

箇所名

東太田4

所在地

木更津市東太田1丁目



1:1,000



急傾斜地の崩壊区域調書

様式5-5 危害のおそれのある土地の座標一覧

調査年度	2024
------	------

急傾斜地の位置	箇所番号	Ⅱ-141K2243-4	箇所名	東太田4	所在地	木更津市東太田1丁目
---------	------	--------------	-----	------	-----	------------

[illegible]

平面直角座標系:第Ⅸ系(測地成果2011)