


急傾斜地の崩壊区域調書

様式5-4 危害のおそれのある土地等の座標位置図

		調査年度	2024
--	--	------	------

急傾斜地の位置	箇所番号	II-141K2256-1	箇所名	畑沢23	所在地	木更津市畑沢、畑沢4丁目
---------	------	---------------	-----	------	-----	--------------



急傾斜地の崩壊区域調書

様式5-5 危害のおそれのある土地の座標一覧

調査年度	2024
------	------

急傾斜地の位置	箇所番号	Ⅱ-141K2256-1	箇所名	畑沢23	所在地	木更津市畑沢、畑沢4丁目
---------	------	--------------	-----	------	-----	--------------

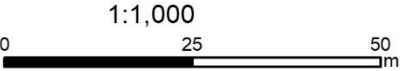
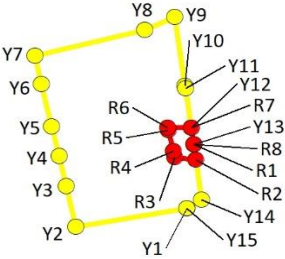
[illegible]

平面直角座標系:第Ⅸ系(測地成果2011)

急傾斜地の崩壊区域調書

様式5-4 危害のおそれのある土地等の座標位置図

様式5-4 危害のおそれのある土地等の座標位置図						調査年度	2024
急傾斜地の位置	箇所番号	II-141K2256-2	箇所名	畑沢23	所在地	木更津市畑沢、畑沢4丁目	



急傾斜地の崩壊区域調書

様式5-5 危害のおそれのある土地の座標一覧

調査年度	2024
------	------

急傾斜地の位置	箇所番号	Ⅱ-141K2256-2	箇所名	畑沢23	所在地	木更津市畑沢、畑沢4丁目
---------	------	--------------	-----	------	-----	--------------

[illegible]

平面直角座標系:第Ⅸ系(測地成果2011)