

急傾斜地の崩壊区域調書

様式5-4 危害のおそれのある土地等の座標位置図

調査年度

2024

急傾斜地の位置

箇所番号

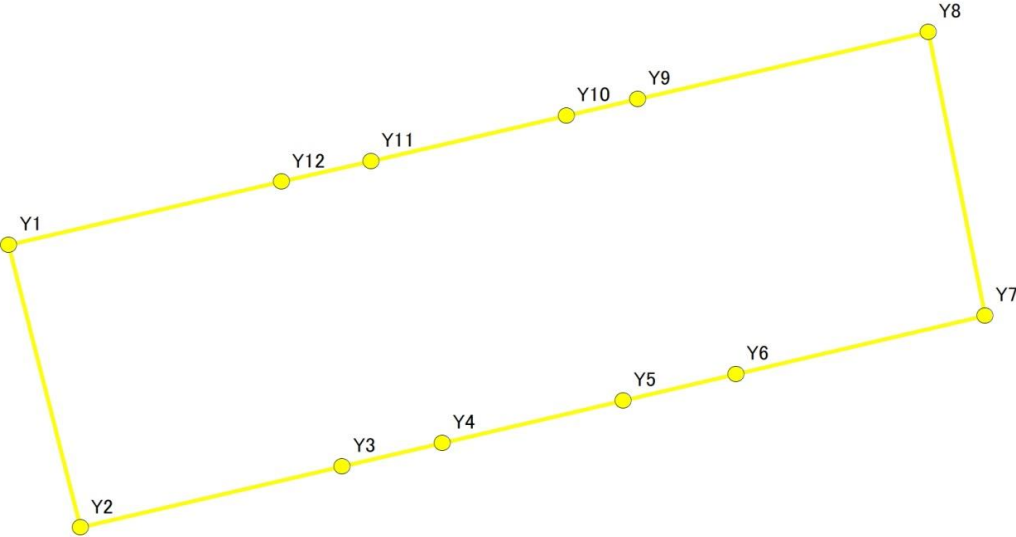
II-144K2041-1

箇所名

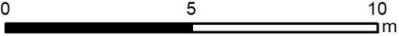
久保田27

所在地

袖ヶ浦市久保田



1:200



急傾斜地の崩壊区域調書

様式5-5 危害のおそれのある土地の座標一覧

調査年度	2024
------	------

急傾斜地の位置	箇所番号	II-144K2041-1	箇所名	久保田27	所在地	袖ヶ浦市久保田
---------	------	---------------	-----	-------	-----	---------

[illegible]

平面直角座標系:第Ⅸ系(測地成果2011)

急傾斜地の崩壊区域調査

様式5-4 危害のおそれのある土地等の座標位置図

調査年度

2024

急傾斜地の位置

箇所番号

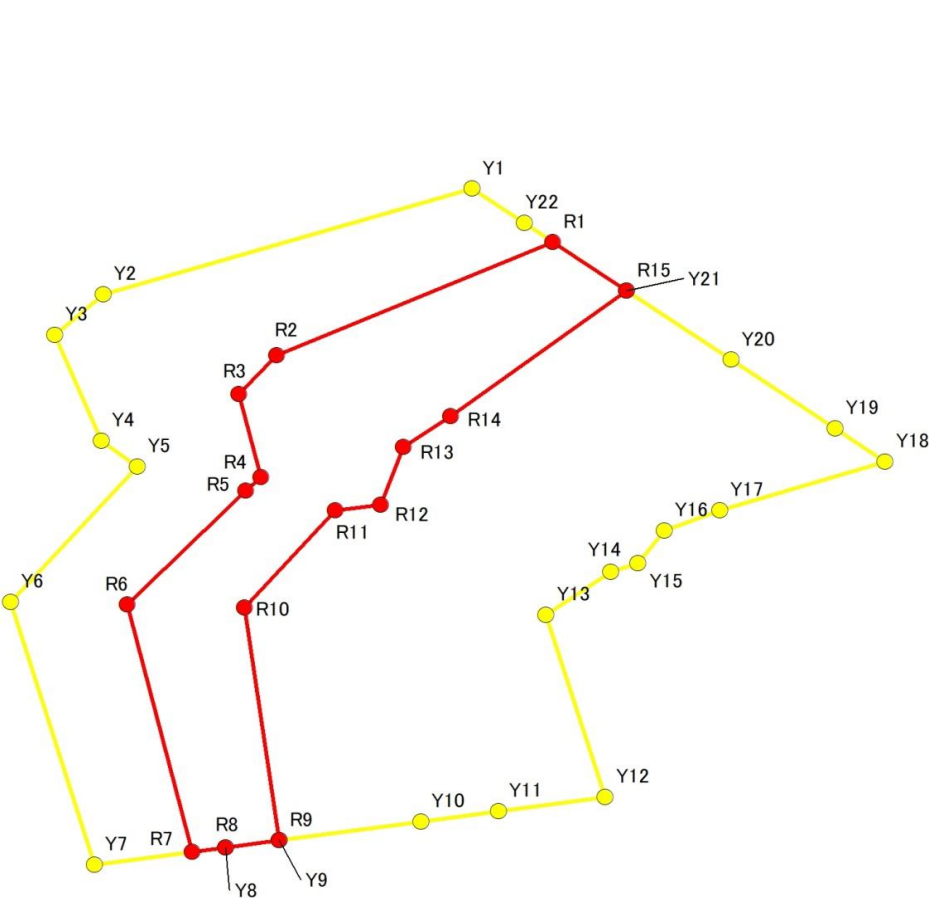
II-144K2041-2

箇所名

久保田27

所在地

袖ヶ浦市久保田



急傾斜地の崩壊区域調書

様式5-5 危害のおそれのある土地の座標一覧

調査年度	2024
------	------

急傾斜地の位置	箇所番号	II-144K2041-2	箇所名	久保田27	所在地	袖ヶ浦市久保田
---------	------	---------------	-----	-------	-----	---------

[illegible]

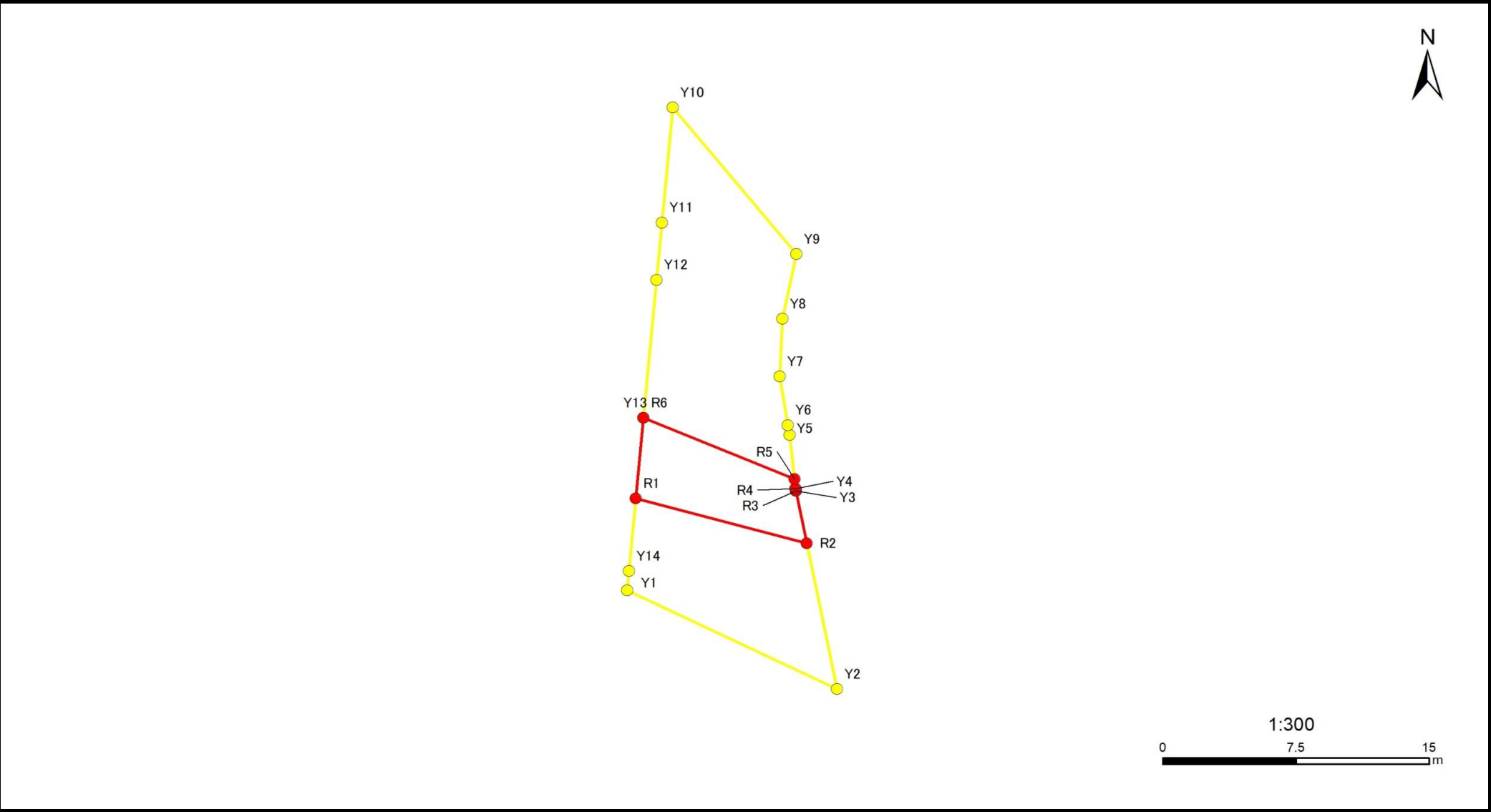
平面直角座標系:第Ⅸ系(測地成果2011)

急傾斜地の崩壊区域調書

様式5-4 危害のおそれのある土地等の座標位置図

調査年度 2024

急傾斜地の位置	箇所番号	II-144K2041-3	箇所名	久保田27	所在地	袖ヶ浦市久保田
---------	------	---------------	-----	-------	-----	---------



急傾斜地の崩壊区域調書

様式5-5 危害のおそれのある土地の座標一覧

調査年度	2024
------	------

急傾斜地の位置	箇所番号	II-144K2041-3	箇所名	久保田27	所在地	袖ヶ浦市久保田
---------	------	---------------	-----	-------	-----	---------

[illegible]

平面直角座標系:第Ⅸ系(測地成果2011)