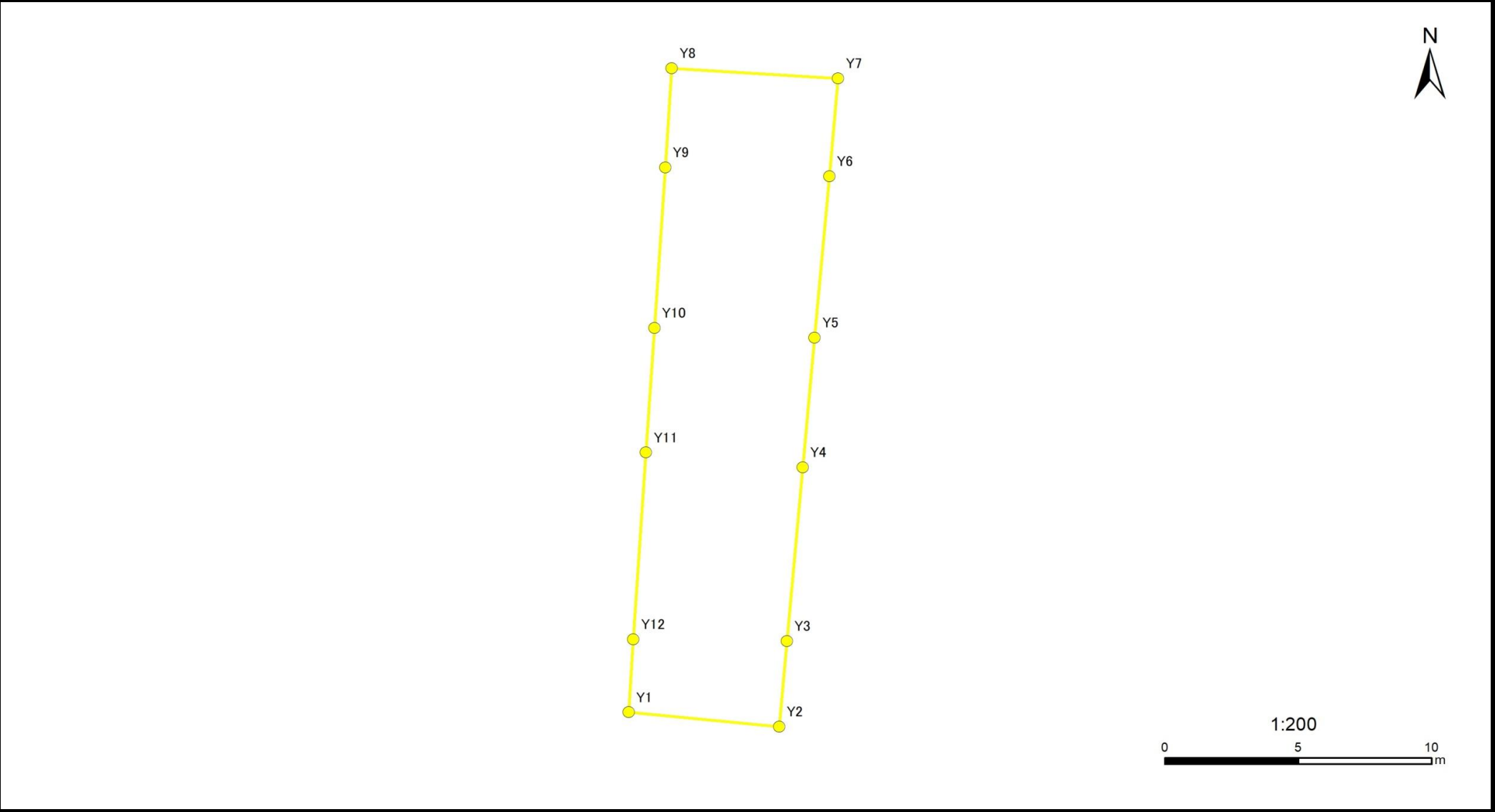


急傾斜地の崩壊区域調書

様式5-4 危害のおそれのある土地等の座標位置図

調査年度 2024

急傾斜地の位置	箇所番号	II-144K2144-1	箇所名	代宿5	所在地	袖ヶ浦市代宿
---------	------	---------------	-----	-----	-----	--------



急傾斜地の崩壊区域調書

様式5-5 危害のおそれのある土地の座標一覧

調査年度	2024
------	------

急傾斜地の位置	箇所番号	II-144K2144-1	箇所名	代宿5	所在地	袖ヶ浦市代宿
---------	------	---------------	-----	-----	-----	--------

[illegible]

平面直角座標系:第Ⅸ系(測地成果2011)

急傾斜地の崩壊区域調査

様式5-4 危害のおそれのある土地等の座標位置図

調査年度

2024

急傾斜地の位置

箇所番号

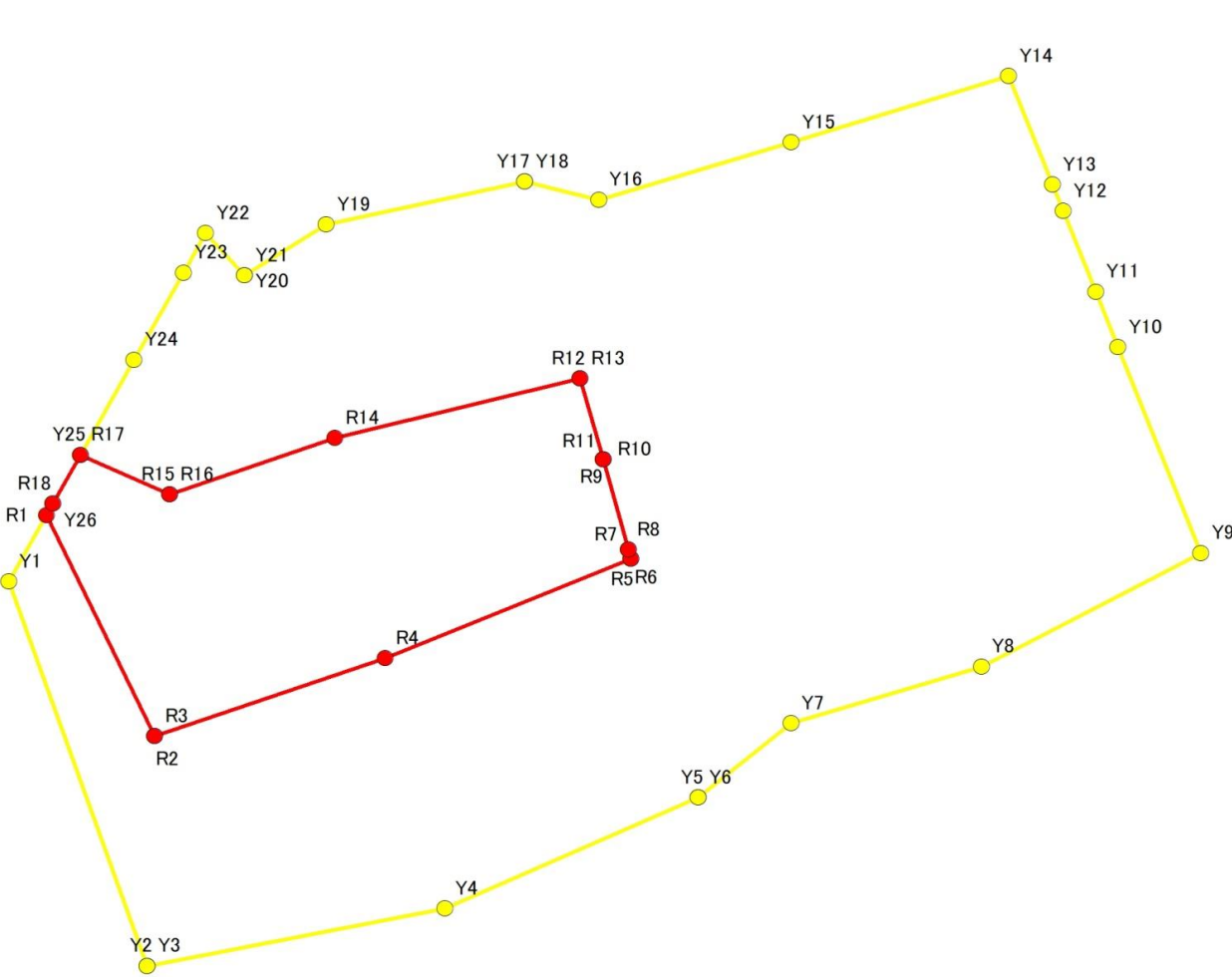
II-144K2144-2

箇所名

代宿5

所在地

袖ヶ浦市代宿



急傾斜地の崩壊区域調書

様式5-5 危害のおそれのある土地の座標一覧

調査年度	2024
袖ヶ浦市代宿	

危害のおそれのある区域の座標(土砂災害警戒区域)						著しい危害のおそれのある区域の座標(土砂災害特別警戒区域)					
地点記号	X(m)	Y(m)	地点記号	X(m)	Y(m)	地点記号	X(m)	Y(m)	地点記号	X(m)	Y(m)
Y1	-60276.40	17035.08				R1	-60271.80	17037.62			
Y2	-60302.94	17044.43				R2	-60287.06	17044.91			
Y3	-60302.94	17044.43				R3	-60287.06	17044.91			
Y4	-60298.97	17064.48				R4	-60281.68	17060.45			
Y5	-60291.29	17081.58				R5	-60274.82	17077.04			
Y6	-60291.29	17081.58				R6	-60274.82	17077.04			
Y7	-60286.17	17087.82				R7	-60274.18	17076.87			
Y8	-60282.25	17100.66				R8	-60274.18	17076.87			
Y9	-60274.43	17115.47				R9	-60267.96	17075.15			
Y10	-60260.22	17109.87				R10	-60267.96	17075.15			
Y11	-60256.38	17108.36				R11	-60267.96	17075.15			
Y12	-60250.80	17106.16				R12	-60262.36	17073.61			
Y13	-60248.98	17105.44				R13	-60262.36	17073.61			
Y14	-60241.49	17102.49				R14	-60266.49	17057.07			
Y15	-60246.06	17087.84				R15	-60270.39	17045.93			
Y16	-60250.03	17074.86				R16	-60270.39	17045.93			
Y17	-60248.77	17069.87				R17	-60267.65	17039.91			
Y18	-60248.77	17069.87				R18	-60271.02	17038.05			
Y19	-60251.73	17056.49									
Y20	-60255.26	17050.98									
Y21	-60255.26	17050.98									
Y22	-60252.33	17048.37									
Y23	-60255.06	17046.86									
Y24	-60261.08	17043.54									
Y25	-60267.65	17039.91									
Y26	-60271.02	17038.05									

平面直角座標系：第Ⅸ区系(測地成果2011)

急傾斜地の崩壊区域調書

様式5-4 危害のおそれのある土地等の座標位置図

調査年度

2024

急傾斜地の位置

箇所番号

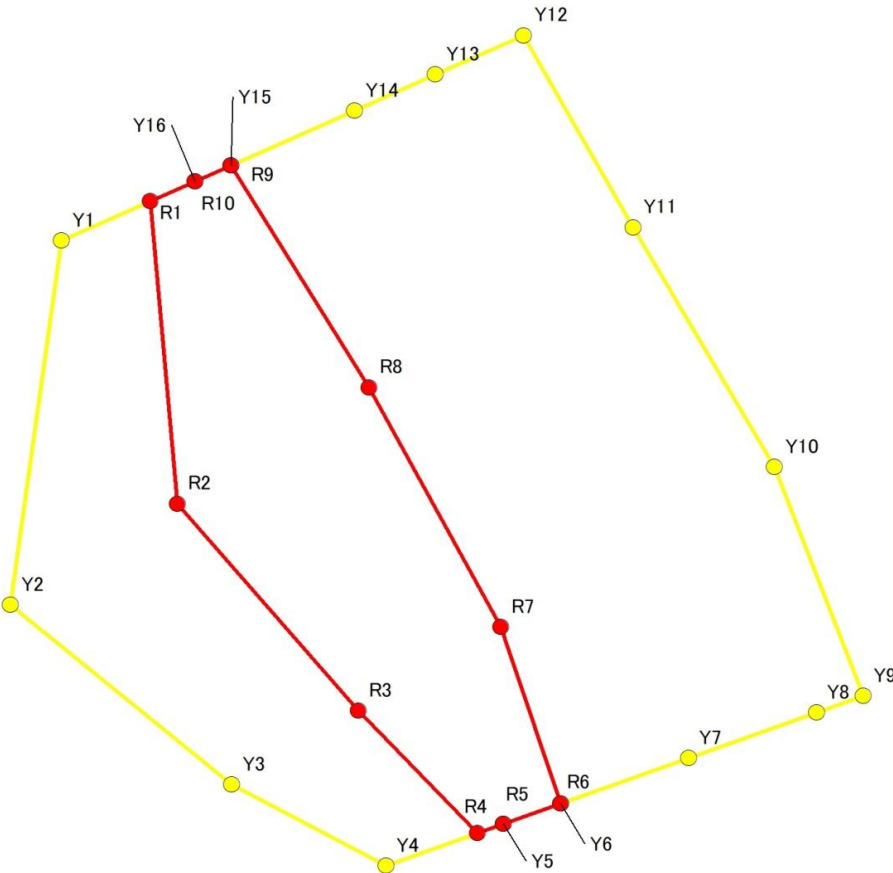
II-144K2144-3

箇所名

代宿5

所在地

袖ヶ浦市代宿



急傾斜地の崩壊区域調書

様式5-5 危害のおそれのある土地の座標一覧

調査年度	2024
------	------

急傾斜地の位置	箇所番号	II-144K2144-3	箇所名	代宿5	所在地	袖ヶ浦市代宿
---------	------	---------------	-----	-----	-----	--------

[illegible]

平面直角座標系:第Ⅸ系(測地成果2011)