

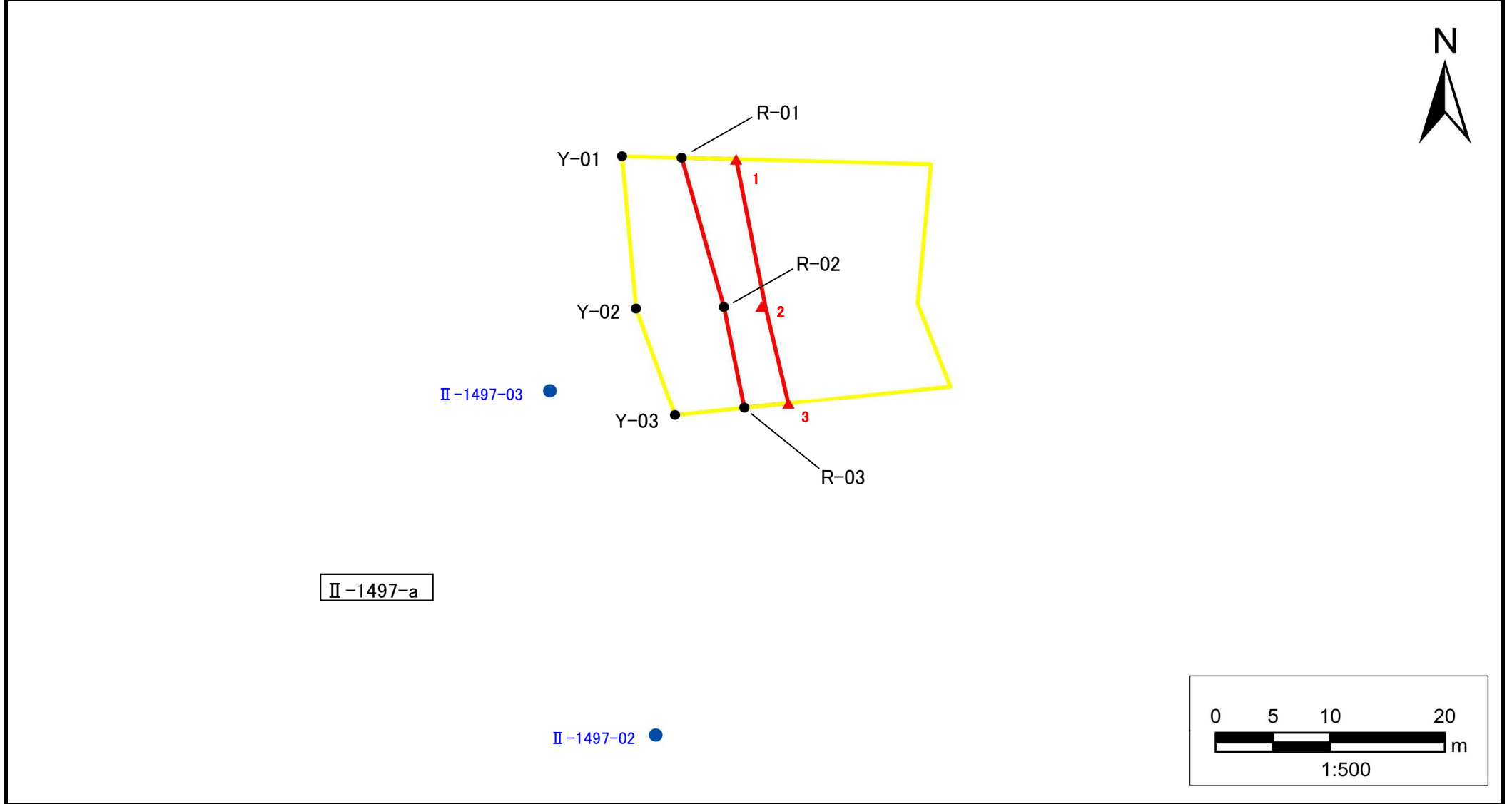
# 急傾斜地の崩壊区域調書

様式5-4 危害のおそれのある土地等の座標位置図

調査年度

平成23年度

急傾斜地の位置 箇所番号 II-1497 箇所名 幡谷5 所在地 成田市幡谷



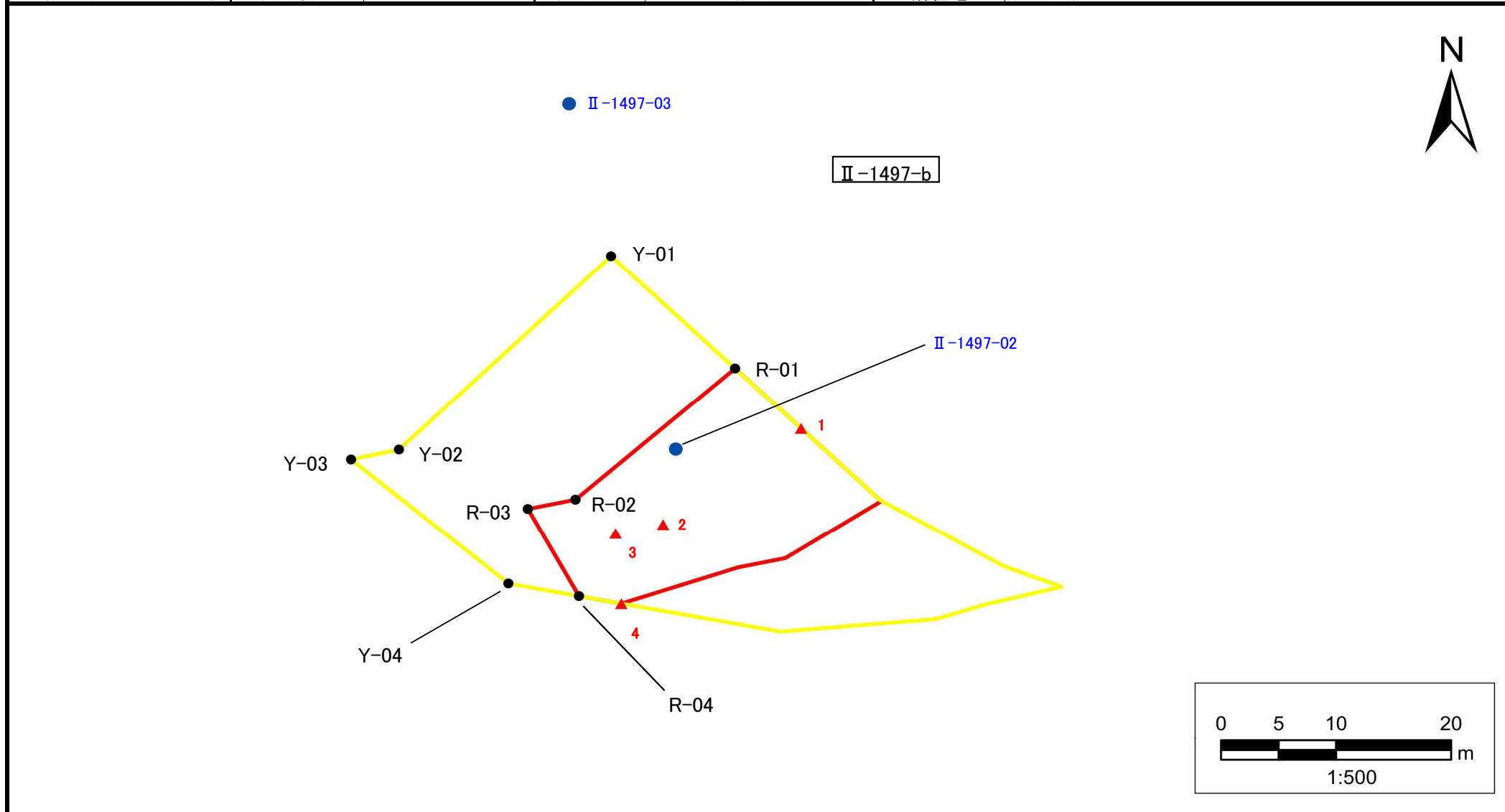
# 急傾斜地の崩壊区域調書

様式5-4 危害のおそれのある土地等の座標位置図

調査年度

平成23年度

急傾斜地の位置	箇所番号	II-1497	箇所名	幡谷5	所在地	成田市幡谷
---------	------	---------	-----	-----	-----	-------



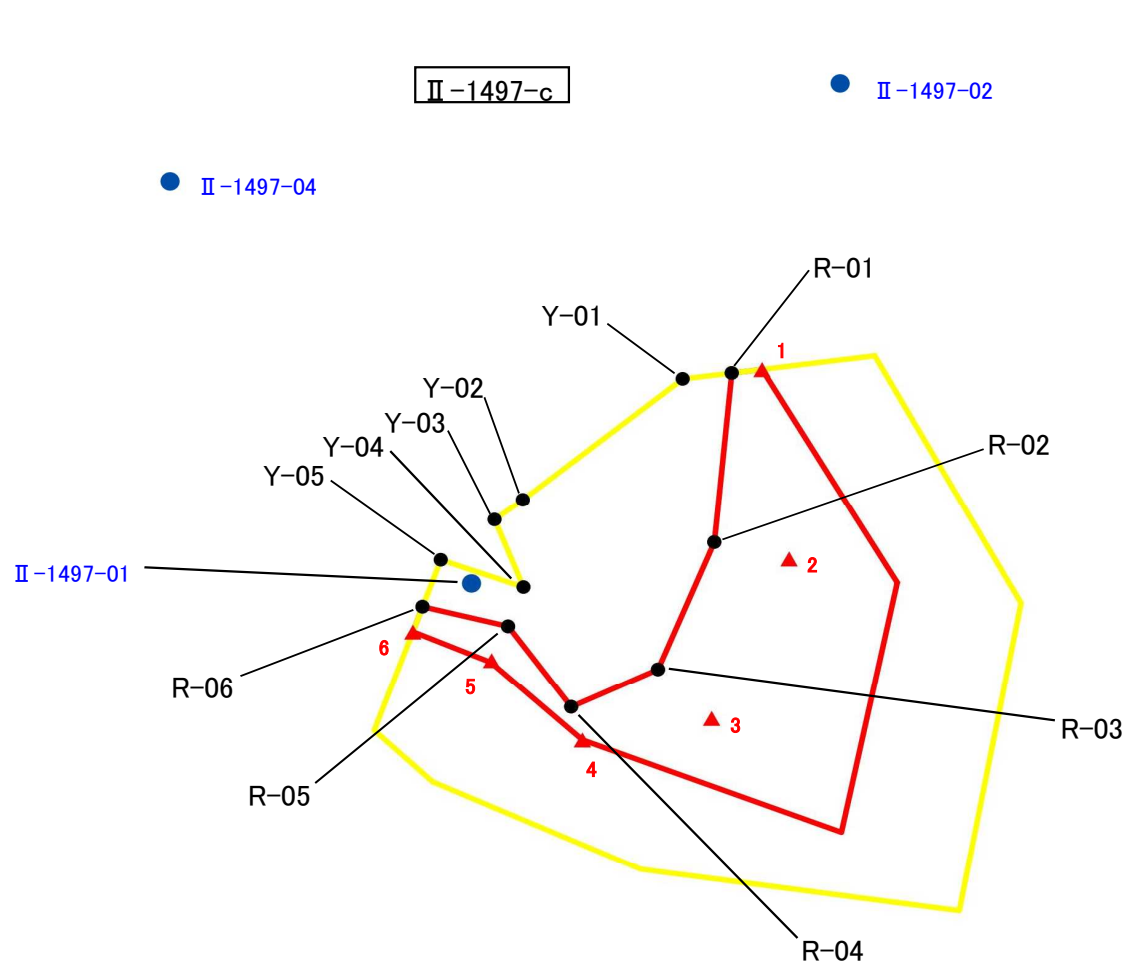
# 急傾斜地の崩壊区域調書

様式5-4 危害のおそれのある土地等の座標位置図

調査年度

平成23年度

急傾斜地の位置 箇所番号 II-1497 箇所名 幡谷5 所在地 成田市幡谷



## 急傾斜地の崩壊区域調書

#### 様式5-5 危害のおそれのある土地等の座標一覧

調査年度

平成23年度

## 急傾斜地の位置

箇所番号

*Π-1497*

箇所名

幡谷5

所在地

成田市幡谷

[illegible][illegible]

## 急傾斜地の崩壊区域調書

#### 様式5-5 危害のおそれのある土地等の座標一覧

調査年度

平成23年度

## 急傾斜地の位置

箇所番号

II-1497

箇所名

幡谷5

所在地

成田市幡谷

[illegible][illegible]

## 急傾斜地の崩壊区域調書

様式5-5 危害のおそれのある土地等の座標一覧

調査年度

平成23年度

急傾斜地の位置	箇所番号	II-1497	箇所名	幡谷5	所在地	成田市幡谷
---------	------	---------	-----	-----	-----	-------

[illegible][illegible]