

急傾斜地の崩壊区域調書

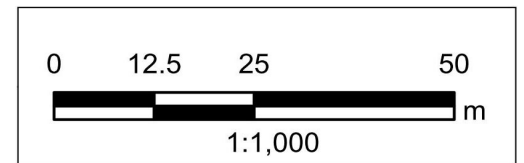
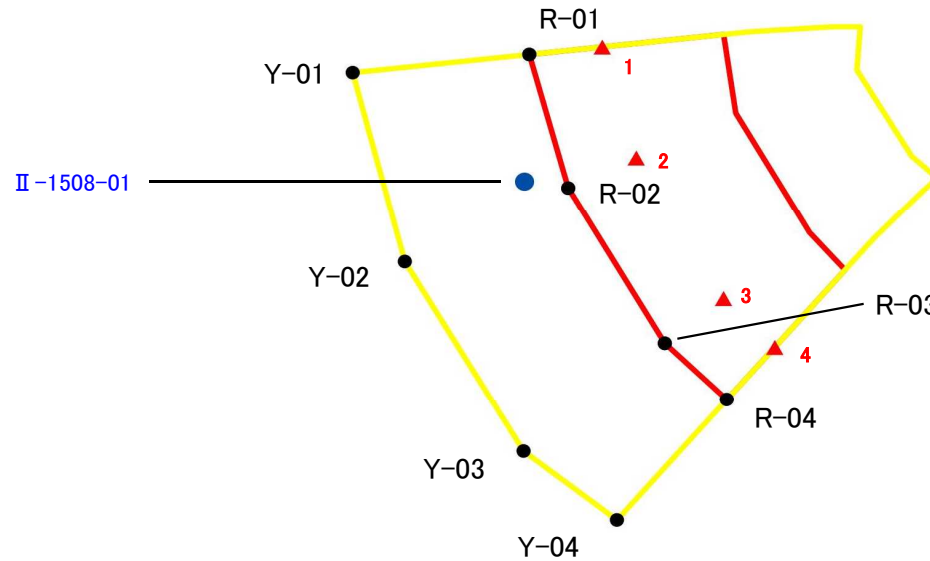
様式5-4 危害のおそれのある土地等の座標位置図

調査年度

平成23年度

急傾斜地の位置 箇所番号 II-1508 箇所名 宝田5 所在地 成田市宝田

II-1508-a



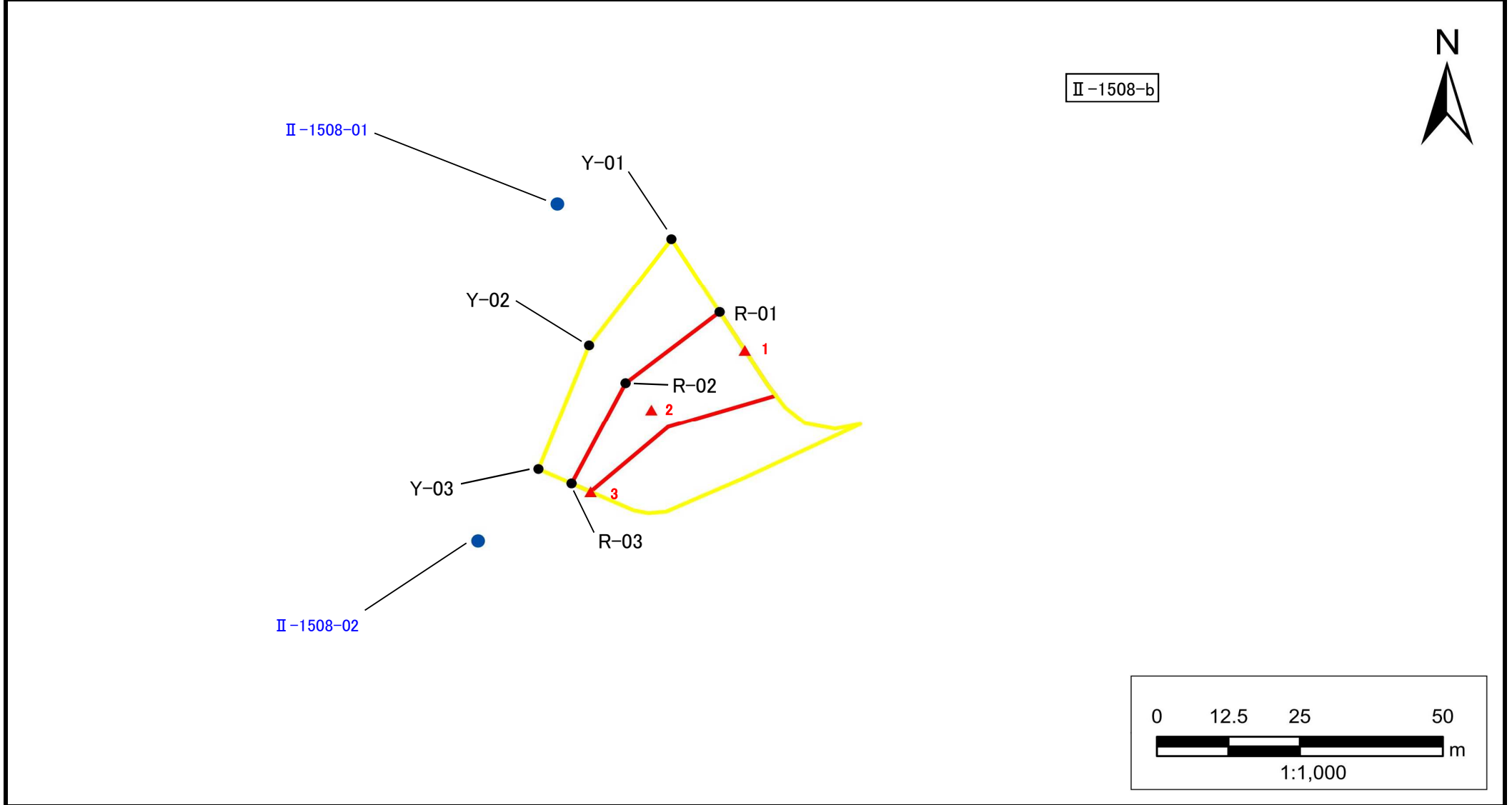
急傾斜地の崩壊区域調書

様式5-4 危害のおそれのある土地等の座標位置図

調査年度

平成23年度

急傾斜地の位置 箇所番号 II-1508 箇所名 宝田5 所在地 成田市宝田



急傾斜地の崩壊区域調書

様式5-5 危害のおそれのある土地等の座標一覧

調査年度

平成23年度

急傾斜地の位置

箇所番号

Π-1508

箇所名

宝田5

所在地

成田市宝田

[illegible][illegible]

急傾斜地の崩壊区域調書

様式5-5 危害のおそれのある土地等の座標一覧

調査年度

平成23年度

急傾斜地の位置

箇所番号

Π-1508

箇所名

宝田5

所在地

成田市宝田

[illegible][illegible]