

急傾斜地の崩壊区域調書

様式5-4 危害のおそれのある土地等の座標位置図

調査年度

平成23年度

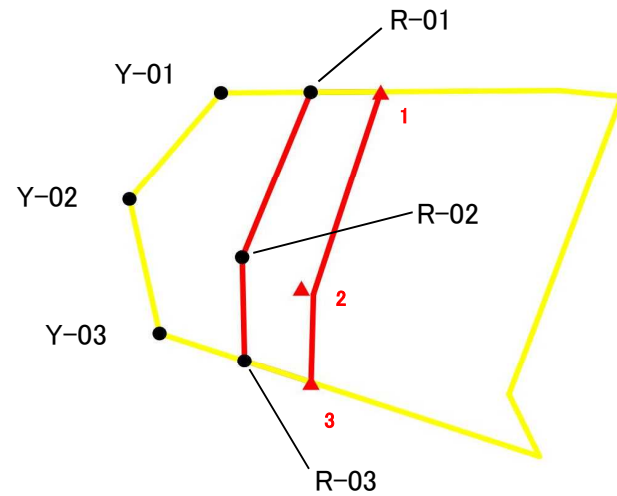
急傾斜地の位置 箇所番号 II-1510 箇所名 宝田7 所在地 成田市宝田

● II-1510-01

II-1510-a



● II-1510-02



急傾斜地の崩壊区域調書

様式5-4 危害のおそれのある土地等の座標位置図

調査年度

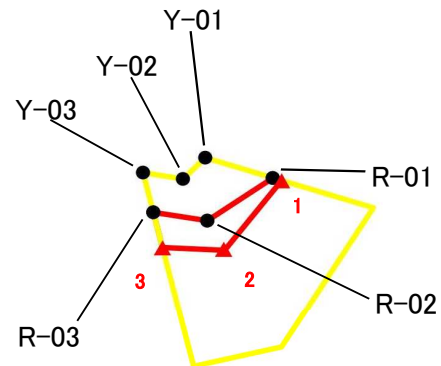
平成23年度

急傾斜地の位置 箇所番号 II-1510 箇所名 宝田7 所在地 成田市宝田

● II-1510-02

● II-1510-03

II-1510-b



急傾斜地の崩壊区域調書

様式5-4 危害のおそれのある土地等の座標位置図

調査年度

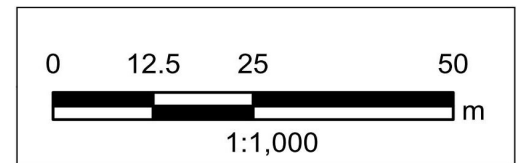
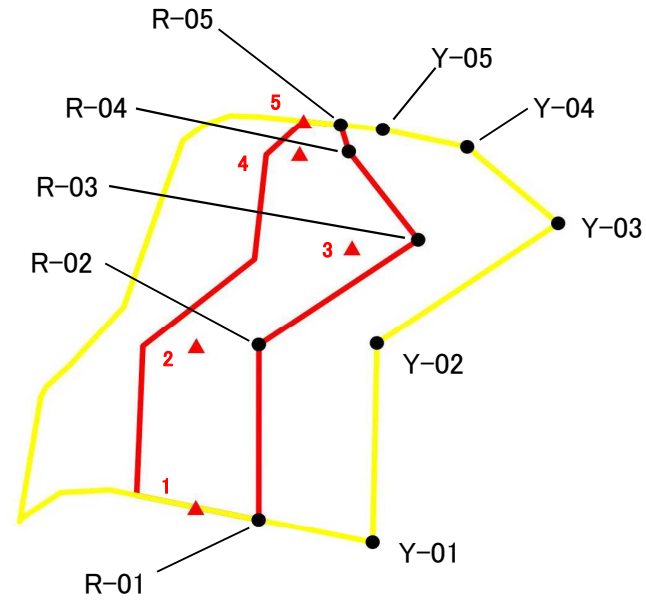
平成23年度

急傾斜地の位置 箇所番号 II-1510 箇所名 宝田7 所在地 成田市宝田

● II-1510-02

● II-1510-03

II-1510-c



急傾斜地の崩壊区域調書

様式5-4 危害のおそれのある土地等の座標位置図

調査年度

平成23年度

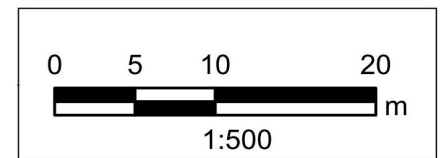
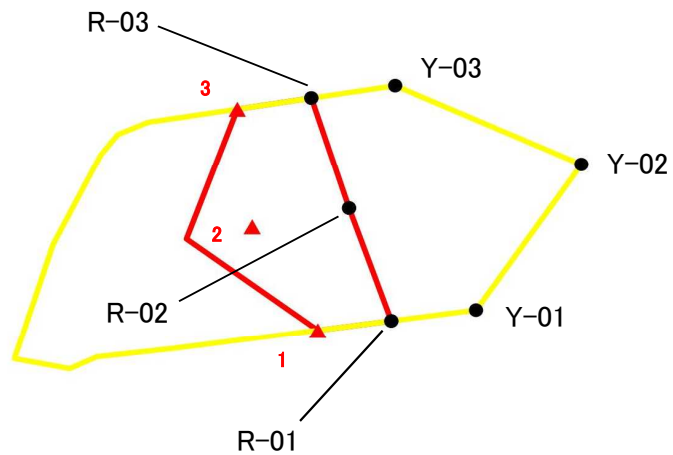
急傾斜地の位置 | 箇所番号 | II-1510 | 箇所名 | 宝田7 | 所在地 | 成田市宝田

II-1510-d



II-1510-02 ●

● II-1510-03



急傾斜地の崩壊区域調書

様式5-5 危害のおそれのある土地等の座標一覧

調査年度

平成23年度

急傾斜地の位置

箇所番号

Π-1510

箇所名

宝田7

所在地

成田市宝田

[illegible][illegible]

急傾斜地の崩壊区域調書

様式5-5 危害のおそれのある土地等の座標一覧

調査年度

平成23年度

急傾斜地の位置

箇所番号

Π-1510

箇所名

宝田7

所在地

成田市宝田

[illegible][illegible]

急傾斜地の崩壊区域調書

様式5-5 危害のおそれのある土地等の座標一覧

調査年度

平成23年度

急傾斜地の位置

箇所番号

II-1510

箇所名

宝田7

所在地

成田市宝田

[illegible][illegible]

急傾斜地の崩壊区域調書

様式5-5 危害のおそれのある土地等の座標一覧

調査年度

平成23年度

急傾斜地の位置

箇所番号

Π-1510

箇所名

宝田7

所在地

成田市宝田

[illegible][illegible]