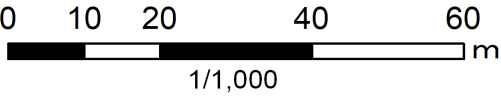
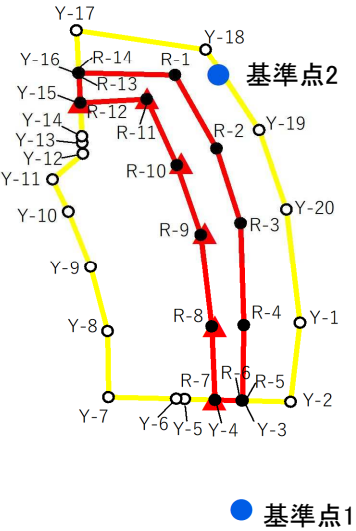


急傾斜地の崩壊区域調書

様式5-4 危害のおそれのある土地の座標点位置図

調査年度	令和4年度
------	-------

急傾斜地の位置	箇所番号	II-151K2052	箇所名	海保19	所在地	市原市海保
---------	------	-------------	-----	------	-----	-------

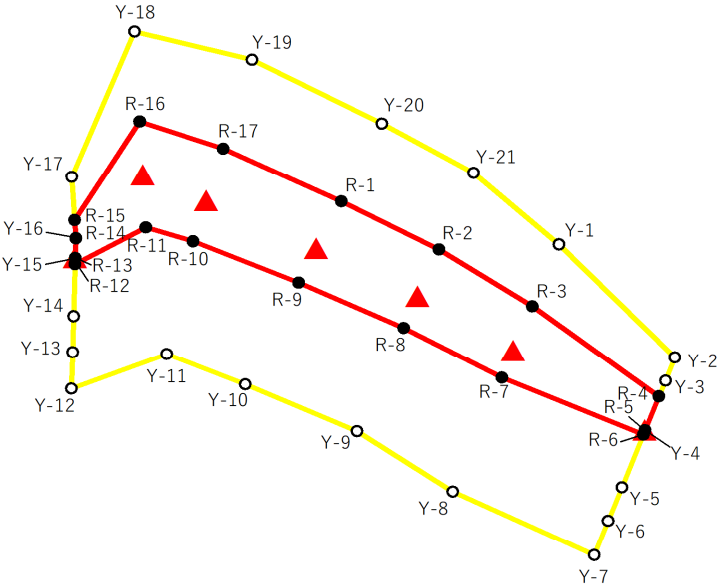


急傾斜地の崩壊区域調書

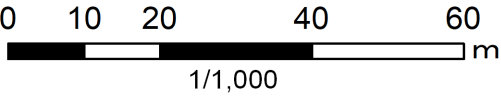
様式5-4 危害のおそれのある土地の座標点位置図

調査年度	令和4年度
------	-------

急傾斜地の位置	箇所番号	II-151K2052	箇所名	海保19	所在地	市原市海保
---------	------	-------------	-----	------	-----	-------



基準点2 ●



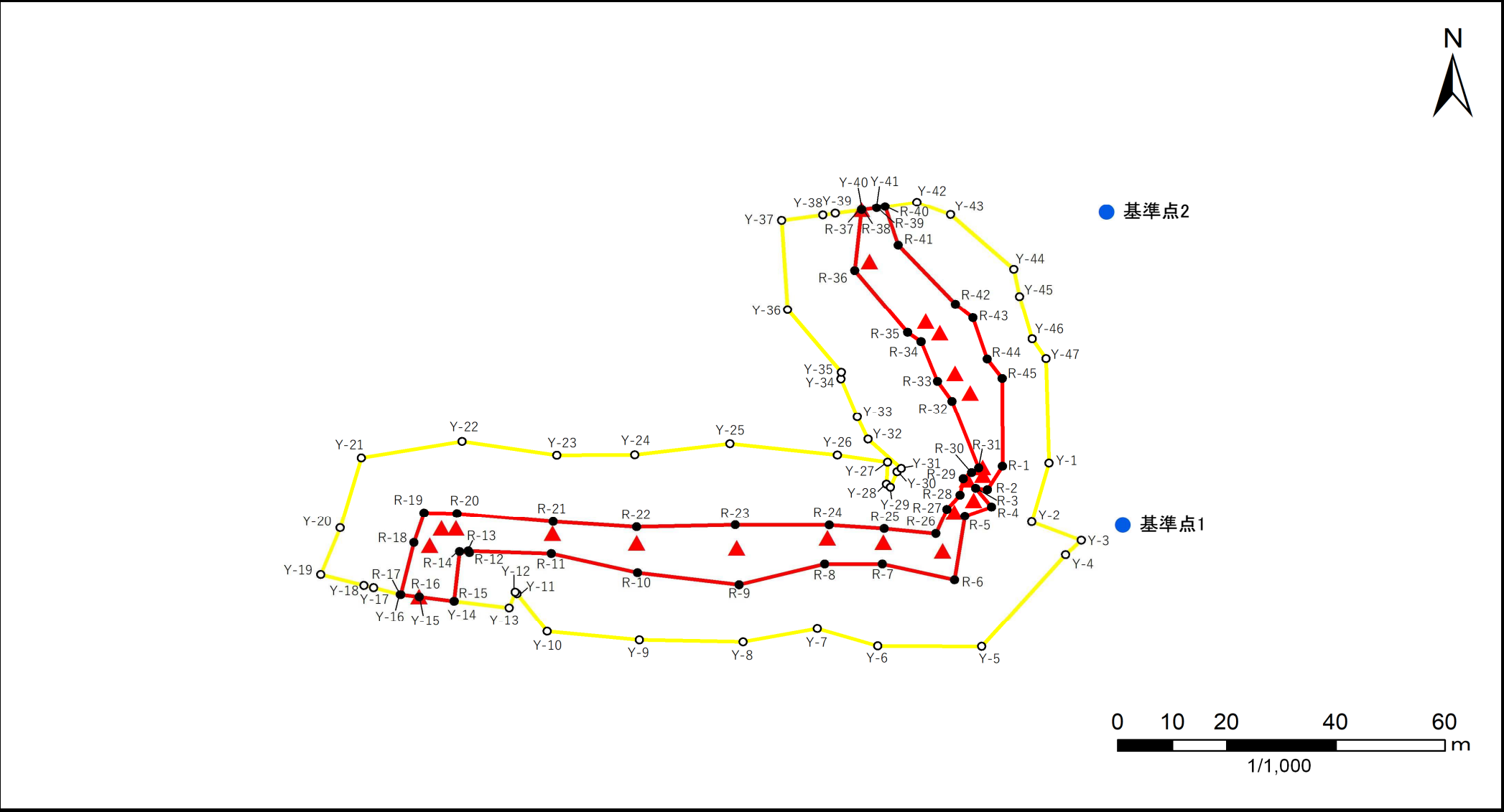
基準点1 ●

急傾斜地の崩壊区域調査

様式5-4 危害のおそれのある土地の座標点位置図

調査年度	令和4年度
------	-------

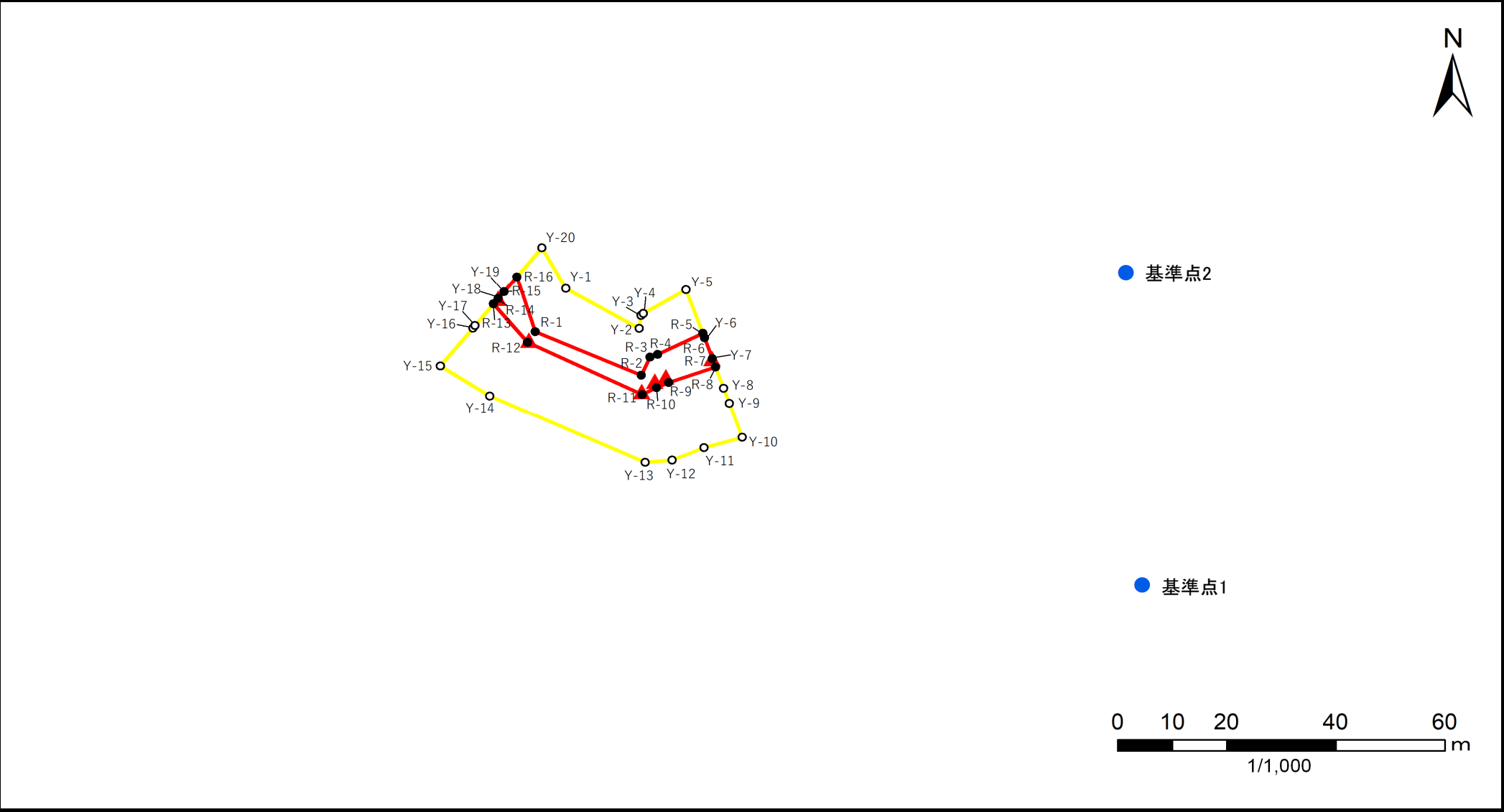
急傾斜地の位置	箇所番号	II-151K2052	箇所名	海保19	所在地	市原市海保
---------	------	-------------	-----	------	-----	-------



急傾斜地の崩壊区域調書

様式5-4 危害のおそれのある土地の座標点位置図

様式5-4 危害のおそれのある土地の座標点位置図						調査年度	令和4年度
急 傾 斜 地 の 位 置	箇所番号	II-151K2052	箇所名	海保19	所在地	市原市海保	



急傾斜地の崩壊区域調書

様式5-5 危害のおそれのある土地等の座標一覧

調査年度

令和4年度

急傾斜地の位置

箇所番号

II-151K2052

箇所名

海保19

所在地

市原市海保

危害のおそれのある土地の座標(土砂災害警戒区域)

[illegible]

著しい危害のおそれのある土地の座標(土砂災害特別警戒区域)

[illegible]

急傾斜地の崩壊区域調書

様式5-5 危害のおそれのある土地等の座標一覧

調査年度

令和4年度

急傾斜地の位置

箇所番号

II-151K2052

箇所名

海保19

所在地

市原市海保

危害のおそれのある土地の座標(土砂災害警戒区域)

[illegible]

著しい危害のおそれのある土地の座標(土砂災害特別警戒区域)

[illegible]

急傾斜地の崩壊区域調書

様式5-5 危害のおそれのある土地等の座標一覧

調査年度

令和4年度

急傾斜地の位置 箇所番号 II-151K2052 箇所名 海保19 所在地 市原市海保

危害のおそれのある土地の座標(土砂災害警戒区域)

地点記号	X(m)	Y(m)	地点記号	X(m)	Y(m)
Y-1	-58736.738	22486.237	Y-33	-58727.964	22450.988
Y-2	-58747.956	22483.049	Y-34	-58720.687	22447.985
Y-3	-58751.486	22492.165	Y-35	-58719.393	22448.088
Y-4	-58754.257	22489.274	Y-36	-58707.461	22438.229
Y-5	-58771.749	22473.849	Y-37	-58690.492	22437.106
Y-6	-58771.686	22454.791	Y-38	-58689.411	22444.713
Y-7	-58768.393	22443.667	Y-39	-58689.085	22447.006
Y-8	-58770.929	22430.058	Y-40	-58688.396	22451.854
Y-9	-58770.520	22410.984	Y-41	-58688.009	22454.582
Y-10	-58768.884	22394.073	Y-42	-58686.961	22461.952
Y-11	-58761.639	22388.542	Y-43	-58689.325	22468.170
Y-12	-58761.372	22388.169	Y-44	-58699.753	22479.739
Y-13	-58764.370	22387.100	Y-45	-58704.946	22480.798
Y-14	-58763.078	22376.997	Y-46	-58713.061	22483.155
Y-15	-58762.257	22370.575	Y-47	-58716.795	22485.689
Y-16	-58761.812	22367.094			
Y-17	-58760.524	22362.178			
Y-18	-58760.063	22360.416			
Y-19	-58757.990	22352.505			
Y-20	-58749.098	22356.034			
Y-21	-58735.772	22359.925			
Y-22	-58732.628	22378.443			
Y-23	-58735.265	22395.831			
Y-24	-58735.208	22410.156			
Y-25	-58733.052	22427.620			
Y-26	-58735.230	22447.355			
Y-27	-58736.596	22456.618			
Y-28	-58740.735	22456.402			
Y-29	-58741.313	22457.087			
Y-30	-58738.392	22458.350			
Y-31	-58737.782	22459.080			
Y-32	-58732.186	22453.000			

著しい危害のおそれのある土地の座標(土砂災害特別警戒区域)

地点記号	X(m)	Y(m)	地点記号	X(m)	Y(m)
R-1	-58737.358	22477.664	R-33	-58721.122	22465.756
R-2	-58741.773	22474.931	R-34	-58713.605	22462.748
R-3	-58741.547	22472.754	R-35	-58711.823	22460.287
R-4	-58745.109	22475.697	R-36	-58699.999	22450.549
R-5	-58746.891	22470.781	R-37	-58688.410	22451.759
R-6	-58759.018	22468.888	R-38	-58688.396	22451.854
R-7	-58756.017	22455.606	R-39	-58688.009	22454.582
R-8	-58756.025	22445.043	R-40	-58687.791	22456.117
R-9	-58759.954	22429.352	R-41	-58695.163	22458.533
R-10	-58757.652	22410.682	R-42	-58706.379	22469.061
R-11	-58754.015	22394.851	R-43	-58709.033	22472.279
R-12	-58753.514	22379.578	R-44	-58716.888	22474.895
R-13	-58753.839	22379.810	R-45	-58720.578	22477.654
R-14	-58753.626	22377.991			
R-15	-58763.077	22376.984			
R-16	-58762.257	22370.575			
R-17	-58761.822	22367.169			
R-18	-58751.891	22369.578			
R-19	-58746.255	22371.462			
R-20	-58746.359	22377.531			
R-21	-58747.916	22395.169			
R-22	-58748.936	22410.478			
R-23	-58748.584	22428.620			
R-24	-58748.592	22445.869			
R-25	-58749.300	22455.956			
R-26	-58750.206	22465.454			
R-27	-58745.576	22467.479			
R-28	-58742.865	22469.901			
R-29	-58739.732	22470.482			
R-30	-58738.565	22472.011			
R-31	-58737.671	22473.331			
R-32	-58724.930	22468.410			

急傾斜地の崩壊区域調書

様式5-5 危害のおそれのある土地等の座標一覧

調査年度

令和4年度

急傾斜地の位置

箇所番号

II-151K2052

箇所名

海保19

所在地

市原市海保

危害のおそれのある土地の座標(土砂災害警戒区域)

[illegible]

著しい危害のおそれのある土地の座標(土砂災害特別警戒区域)

[illegible]