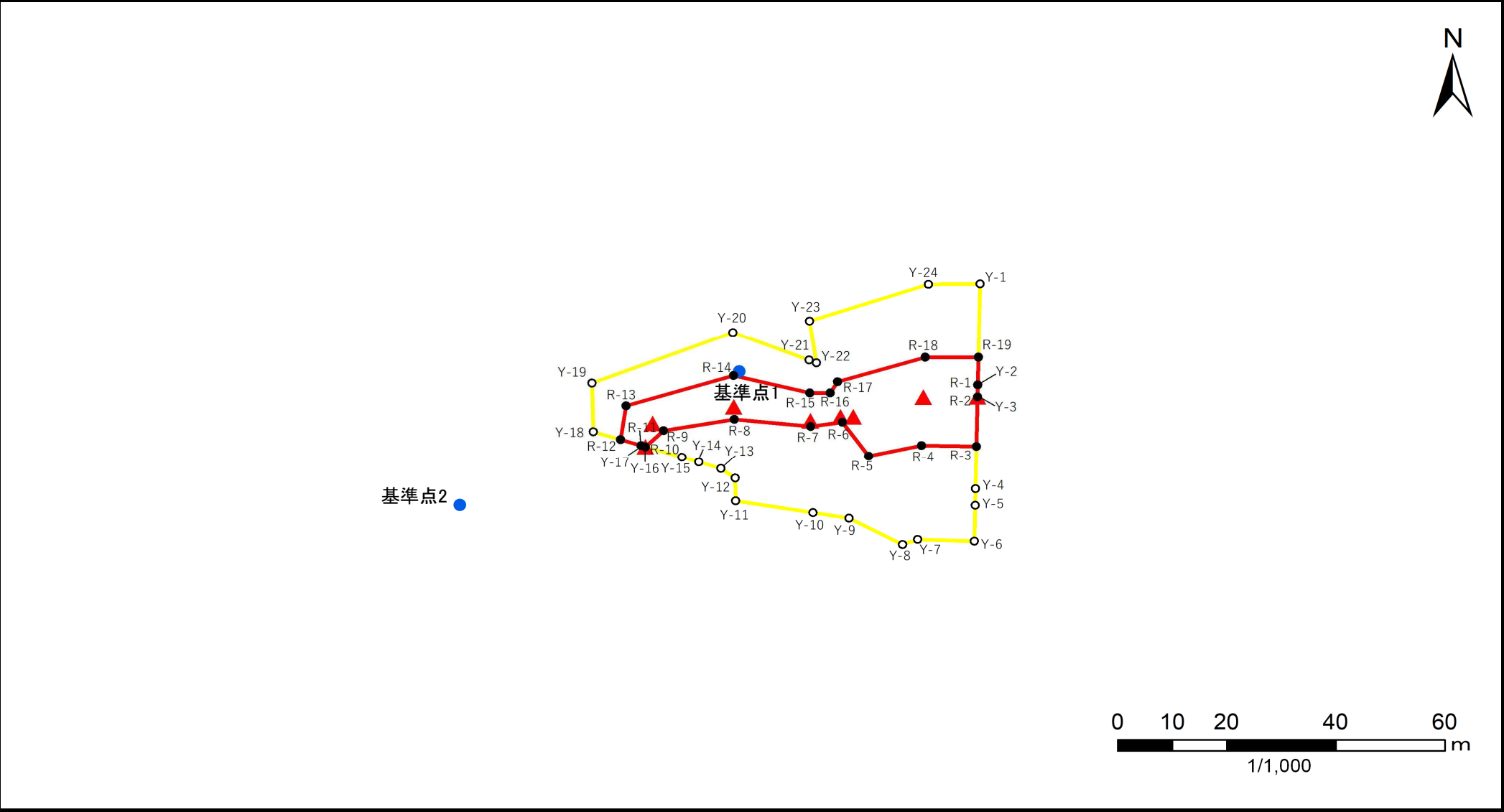


急傾斜地の崩壊区域調査

様式5-4 危害のおそれのある土地の座標点位置図

様式5-4 危害のおそれのある土地の座標点位置図						調査年度	令和4年度
急 傾 斜 地 の 位 置	箇所番号	II-151K2055	箇所名	海保21	所在地	市原市海保、畑木	



急傾斜地の崩壊区域調査

様式5-4 危害のおそれのある土地の座標点位置図

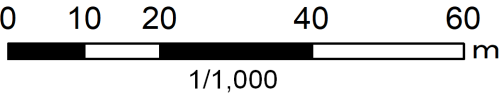
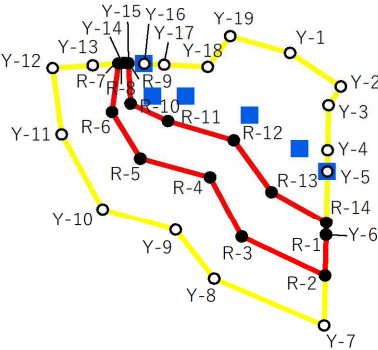
調査年度	令和4年度
------	-------

急傾斜地の位置	箇所番号	II-151K2055	箇所名	海保21	所在地	市原市海保、畑木
---------	------	-------------	-----	------	-----	----------



● 基準点1

● 基準点2



急傾斜地の崩壊区域調書

様式5-5 危害のおそれのある土地等の座標一覧

調査年度

令和4年度

急傾斜地の位置

箇所番号

II-151K2055

箇所名

海保21

所在地

市原市海保、畑木

危害のおそれのある土地の座標(土砂災害警戒区域)

[illegible]

著しい危害のおそれのある土地の座標(土砂災害特別警戒区域)

[illegible]

急傾斜地の崩壊区域調書

様式5-5 危害のおそれのある土地等の座標一覧

調査年度

令和4年度

急傾斜地の位置

箇所番号

II-151K2055

箇所名

海保21

所在地

市原市海保、畑木

危害のおそれのある土地の座標(土砂災害警戒区域)

[illegible]

著しい危害のおそれのある土地の座標(土砂災害特別警戒区域)

[illegible]