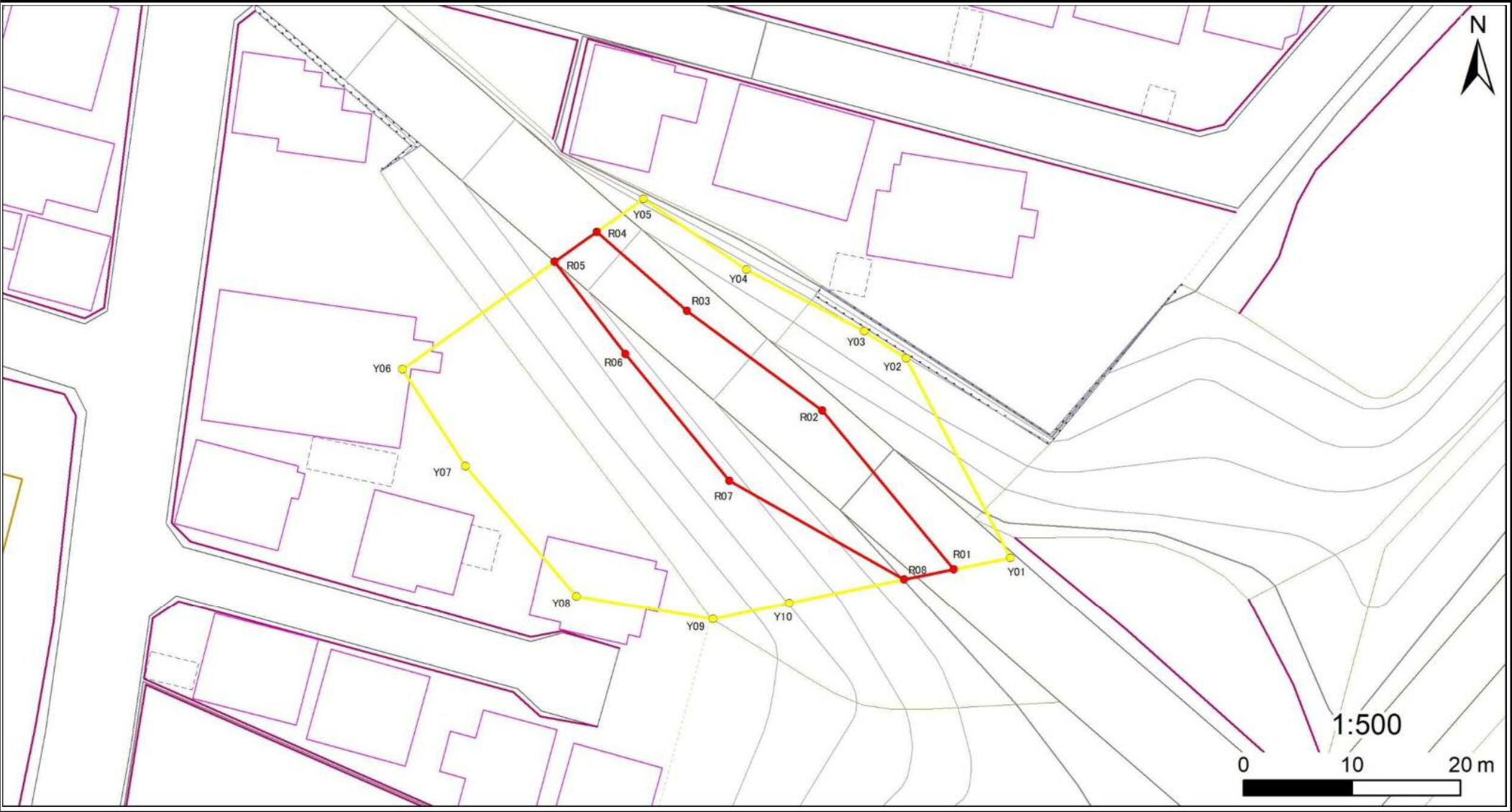


急傾斜地の崩壊区域調書

様式5-4 危害のおそれのある土地等の座標位置図

調査年度 令和5年度

急傾斜地の位置 箇所番号 II-151K2471-1 箇所名 辰巳台東4 所在地 市原市辰巳台東2丁目、辰巳台西5丁目、辰巳台西1丁目、辰巳台東1丁目



急傾斜地の崩壊区域調書

様式5-5 危害のおそれのある土地の座標一覧

調査年度

令和5年度

急傾斜地の位置	箇所番号	Ⅱ-151K2471-1	箇所名	辰巳台東4	所在地	市原市辰巳台東2丁目、辰巳台西5丁目、辰巳台西1丁目、辰巳台東1丁目
---------	------	--------------	-----	-------	-----	------------------------------------

[illegible]

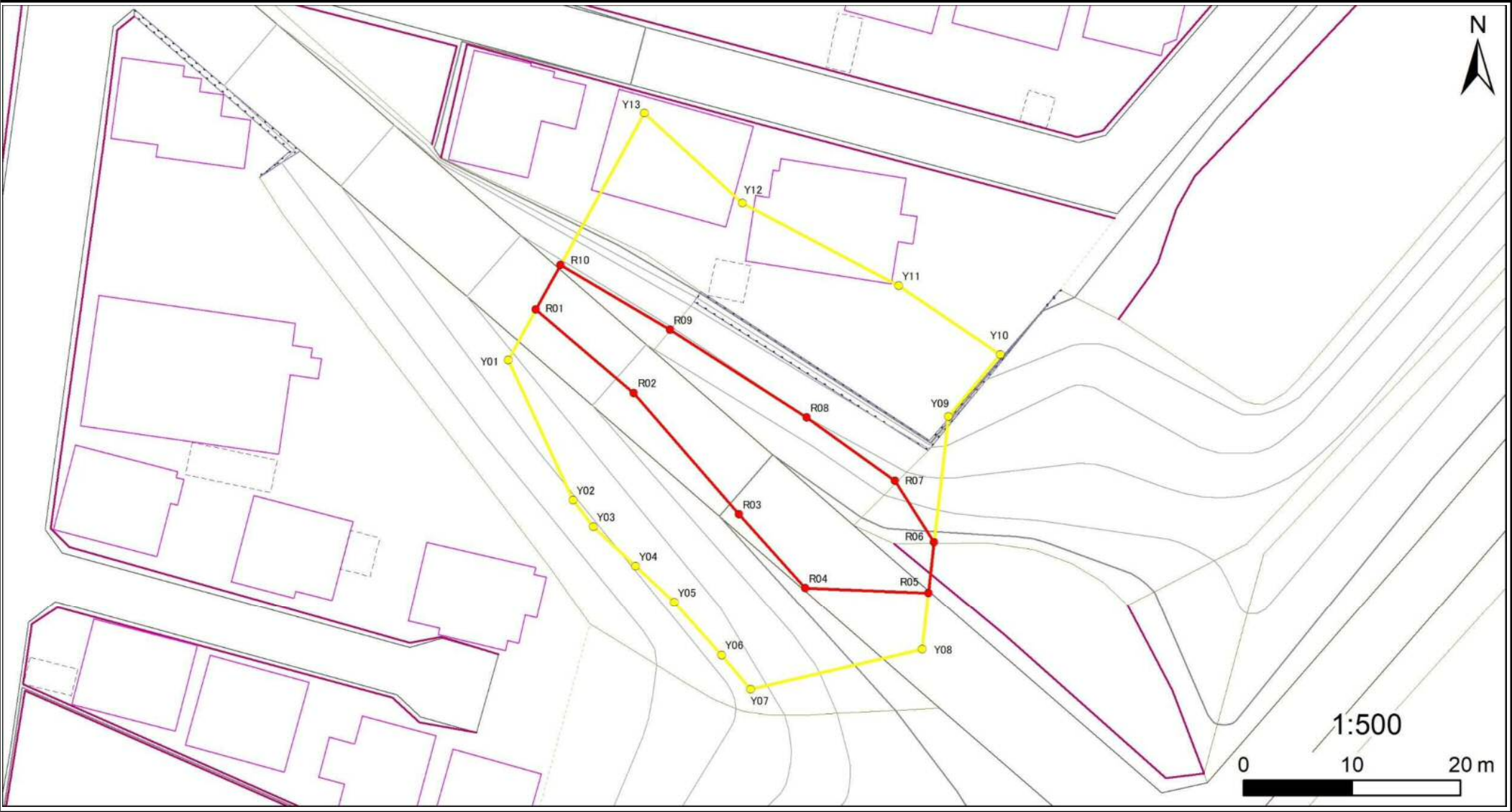
平面直角座標系：第IX系（測地成果2011）

急傾斜地の崩壊区域調書

様式5-4 危害のおそれのある土地等の座標位置図

調査年度 令和5年度

急傾斜地の位置 箇所番号 II-151K2471-2 箇所名 辰巳台東4 所在地 市原市辰巳台東2丁目、辰巳台西5丁目、辰巳台西1丁目、辰巳台東1丁目



急傾斜地の崩壊区域調書

様式5-5 危害のおそれのある土地の座標一覧

調査年度

令和5年度

急傾斜地の位置	箇所番号	Ⅱ-151K2471-2	箇所名	辰巳台東4	所在地	市原市辰巳台東2丁目、辰巳台西5丁目、辰巳台西1丁目、辰巳台東1丁目
---------	------	--------------	-----	-------	-----	------------------------------------

[illegible]

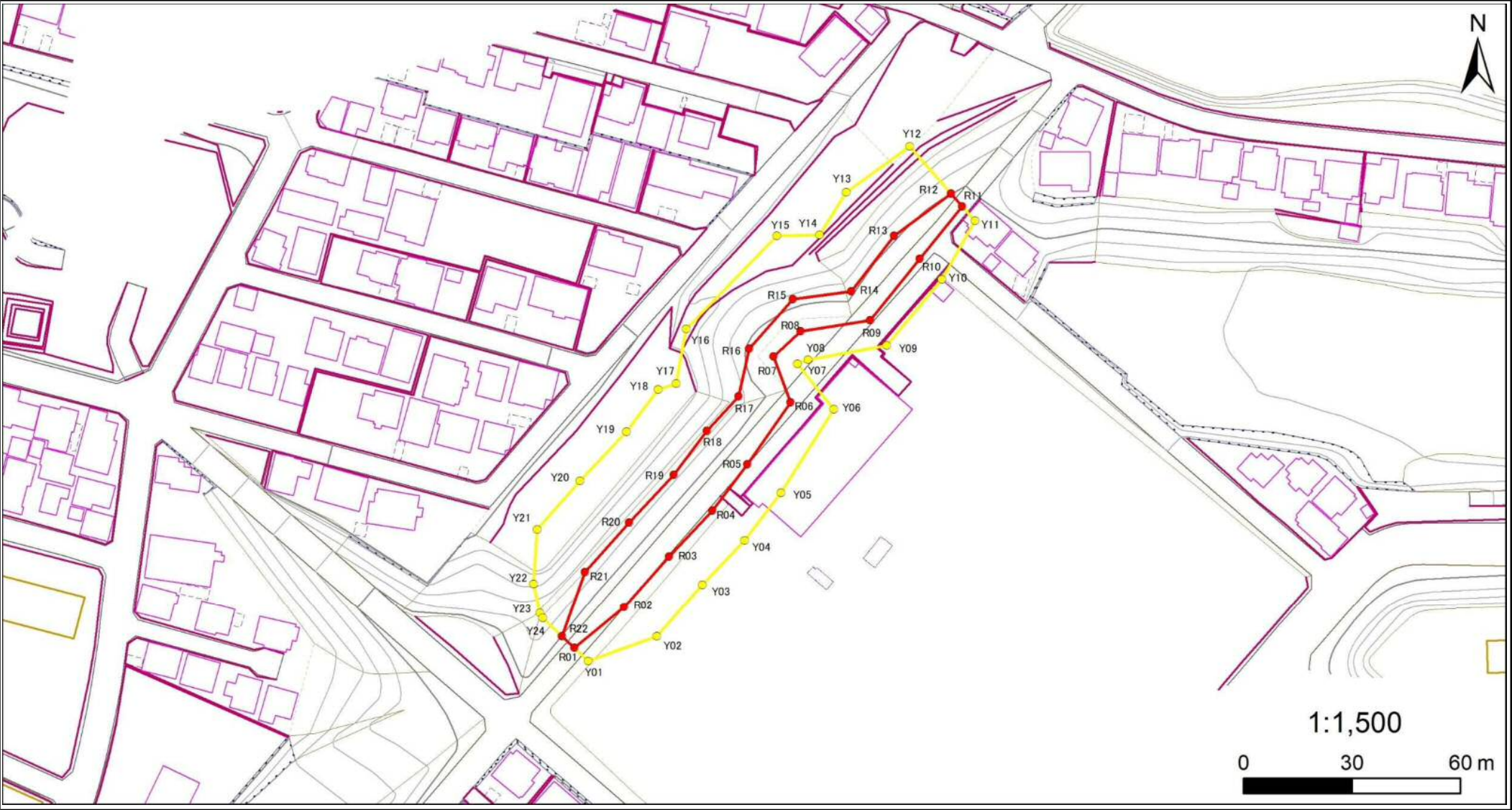
平面直角座標系：第IX系（測地成果2011）

急傾斜地の崩壊区域調書

様式5-4 危害のおそれのある土地等の座標位置図

調査年度 令和5年度

急傾斜地の位置 箇所番号 II-151K2471-3 箇所名 辰巳台東4 所在地 市原市辰巳台東2丁目、辰巳台西5丁目、辰巳台西1丁目、辰巳台東1丁目



急傾斜地の崩壊区域調書

様式5-5 危害のおそれのある土地の座標一覧

調査年度

令和5年度

急傾斜地の位置	箇所番号	Ⅱ-151K2471-3	箇所名	辰巳台東4	所在地	市原市辰巳台東2丁目、辰巳台西5丁目、辰巳台西1丁目、辰巳台東1丁目
---------	------	--------------	-----	-------	-----	------------------------------------

[illegible]

平面直角座標系:第IX系(測地成果2011)