

急傾斜地の崩壊区域調査

様式5-4 危害のおそれのある土地等の座標位置図

調査年度

2024

急傾斜地の位置

箇所番号

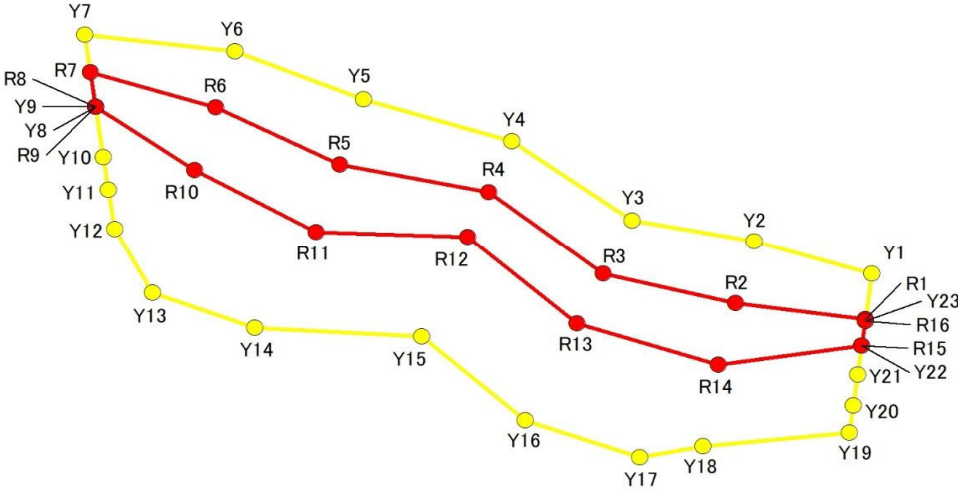
II-151K2485-1

箇所名

中高根4

所在地

市原市中高根



1:1,000

0 25 50 m

急傾斜地の崩壊区域調書

様式5-5 危害のおそれのある土地の座標一覧

調査年度	2024
------	------

急傾斜地の位置	箇所番号	II-151K2485-1	箇所名	中高根4	所在地	市原市中高根
---------	------	---------------	-----	------	-----	--------

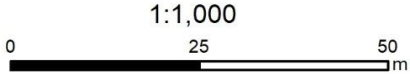
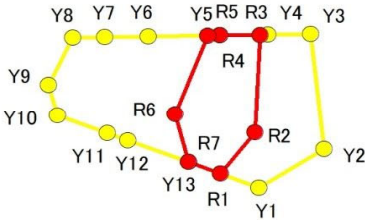
[illegible]

平面直角座標系:第Ⅸ系(測地成果2011)

急傾斜地の崩壊区域調書

様式5-4 危害のおそれのある土地等の座標位置図

		調査年度	2024
急傾斜地の位置	箇所番号	II-151K2485-2	箇所名
		中高根4	所在地
			市原市中高根



急傾斜地の崩壊区域調書

様式5-5 危害のおそれのある土地の座標一覧

調査年度	2024
市原市中高根	

[illegible]