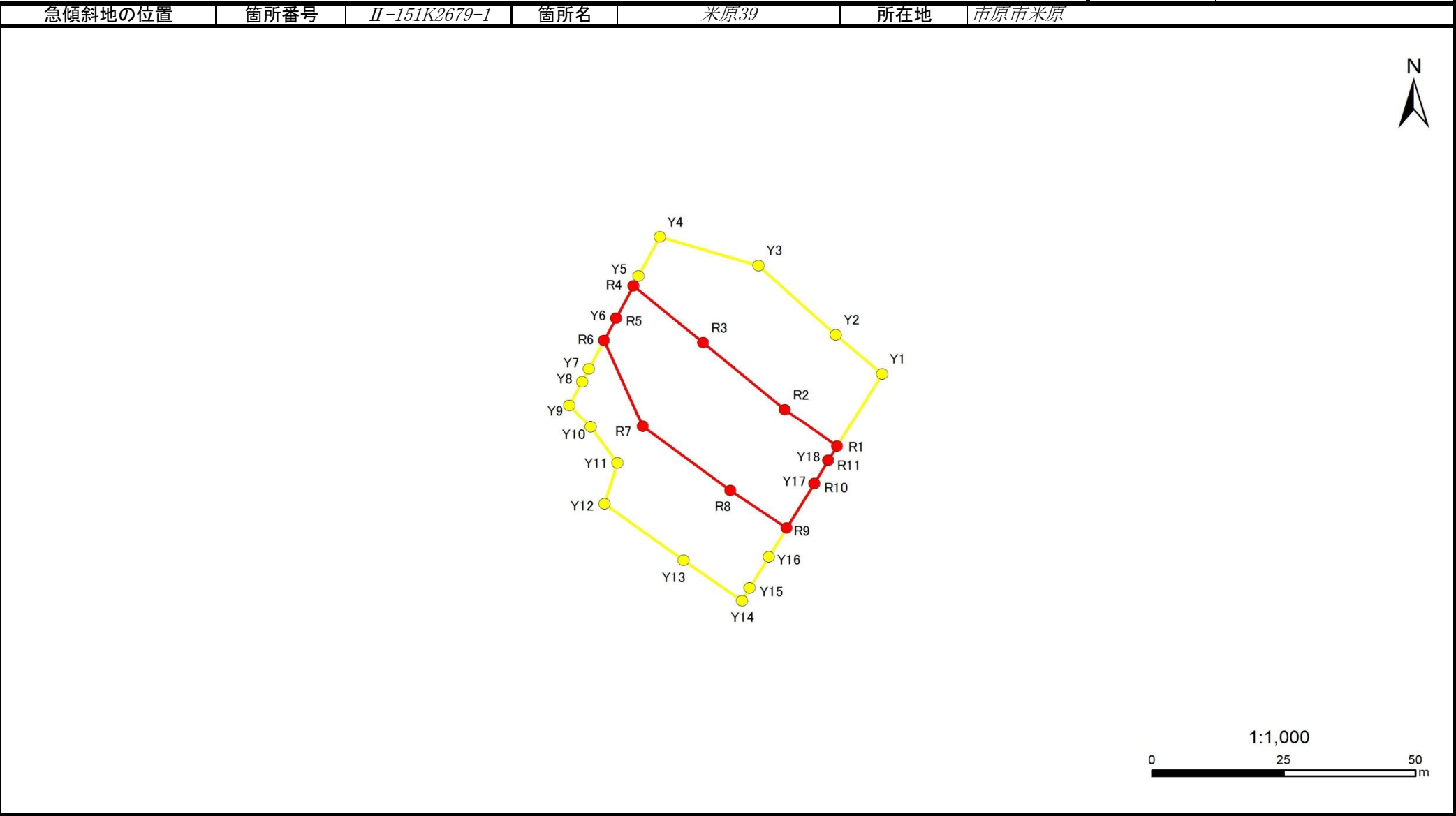


急傾斜地の崩壊区域調査

様式5-4 危害のおそれのある土地等の座標位置図

調査年度 2024



急傾斜地の崩壊区域調書

様式5-5 危害のおそれのある土地の座標一覧

調査年度	2024
------	------

[illegible]

平面直角座標系:第Ⅸ系(測地成果2011)

千葉県

急傾斜地の崩壊区域調書

様式5-4 危害のおそれのある土地等の座標位置図

調査年度

2024

急傾斜地の位置

箇所番号

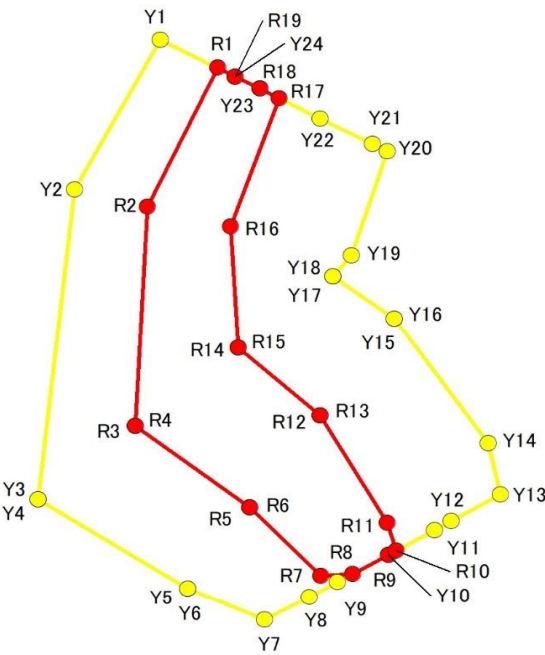
II-151K2679-2

箇所名

米原39

所在地

市原市米原



1:1,000



急傾斜地の崩壊区域調書

様式5-5 危害のおそれのある土地の座標一覧

調査年度	2024
市原市米原	

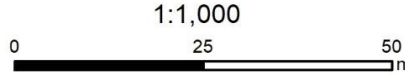
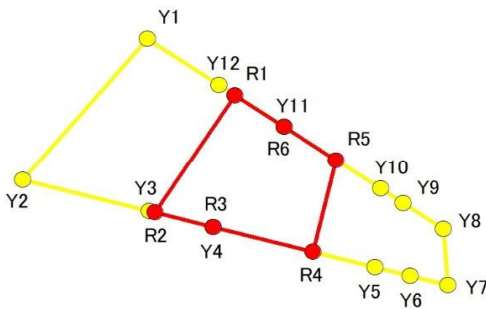
危害のおそれのある区域の座標(土砂災害警戒区域)						著しい危害のおそれのある区域の座標(土砂災害特別警戒区域)					
地点記号	X(m)	Y(m)	地点記号	X(m)	Y(m)	地点記号	X(m)	Y(m)	地点記号	X(m)	Y(m)
Y1	-75302.62	35004.61				R1	-75306.50	35012.20			
Y2	-75323.19	34993.26				R2	-75325.59	35002.92			
Y3	-75365.95	34988.44				R3	-75355.82	35001.31			
Y4	-75365.95	34988.44				R4	-75355.82	35001.31			
Y5	-75378.23	35008.23				R5	-75367.04	35016.44			
Y6	-75378.23	35008.23				R6	-75367.04	35016.44			
Y7	-75382.57	35018.38				R7	-75376.41	35025.89			
Y8	-75379.40	35024.33				R8	-75376.17	35030.12			
Y9	-75377.30	35028.11				R9	-75373.56	35034.81			
Y10	-75373.56	35034.81				R10	-75372.99	35035.83			
Y11	-75370.15	35040.92				R11	-75369.19	35034.68			
Y12	-75368.93	35043.11				R12	-75354.38	35025.75			
Y13	-75365.28	35049.66				R13	-75354.38	35025.75			
Y14	-75358.21	35048.06				R14	-75345.11	35014.91			
Y15	-75341.00	35035.58				R15	-75345.11	35014.91			
Y16	-75341.00	35035.58				R16	-75328.32	35013.89			
Y17	-75335.21	35027.49				R17	-75310.68	35020.38			
Y18	-75335.21	35027.49				R18	-75309.35	35017.79			
Y19	-75332.31	35029.95				R19	-75307.70	35014.56			
Y20	-75318.01	35034.70									
Y21	-75316.99	35032.72									
Y22	-75313.45	35025.80									
Y23	-75309.35	35017.79									
Y24	-75307.70	35014.56									

平面直角座標系：第Ⅸ系(測地成果2011)

急傾斜地の崩壊区域調書

様式5-4 危害のおそれのある土地等の座標位置図

調査年度		2024	
急傾斜地の位置	箇所番号	II-151K2679-3	箇所名
		米原39	所在地
		市原市米原	



急傾斜地の崩壊区域調書

様式5-5 危害のおそれのある土地の座標一覧

調査年度	2024
市原市米原	

[illegible]