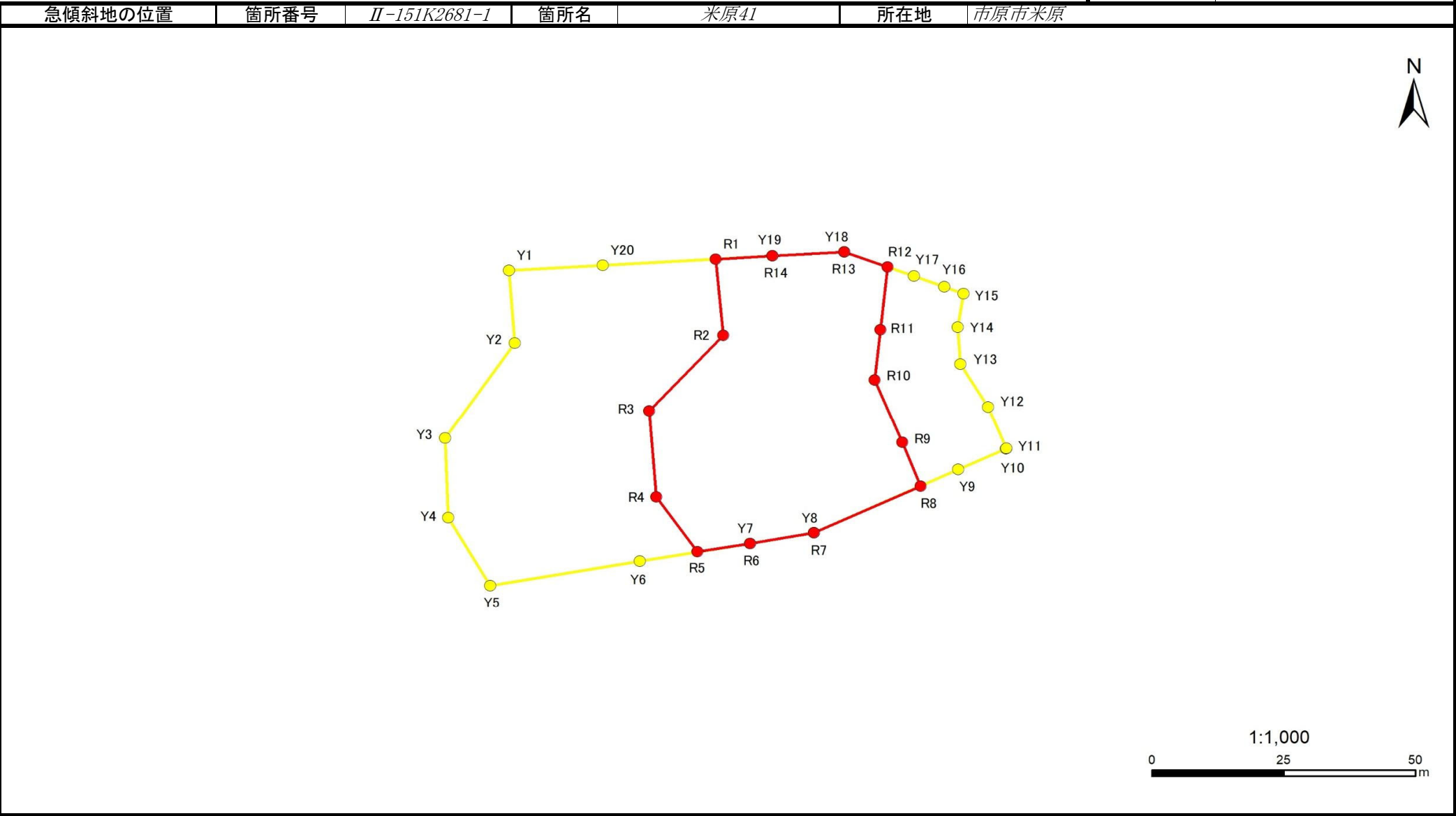


急傾斜地の崩壊区域調書

様式5-4 危害のおそれのある土地等の座標位置図

調査年度 2024



## 急傾斜地の崩壊区域調書

### 様式5-5 危害のおそれのある土地の座標一覧

調査年度	2024
------	------

急傾斜地の位置	箇所番号	II-151K2681-1	箇所名	米原41	所在地	米原市米原
---------	------	---------------	-----	------	-----	-------

[illegible]

平面直角座標系:第Ⅸ系(測地成果2011)

急傾斜地の崩壊区域調書

様式5-4 危害のおそれのある土地等の座標位置図

調査年度

2024

急傾斜地の位置

箇所番号

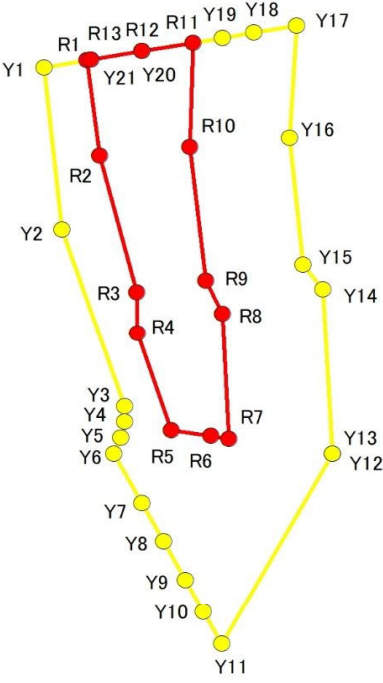
II-151K2681-2

箇所名

米原41

所在地

市原市米原



1:1,000



## 急傾斜地の崩壊区域調書

### 様式5-5 危害のおそれのある土地の座標一覧

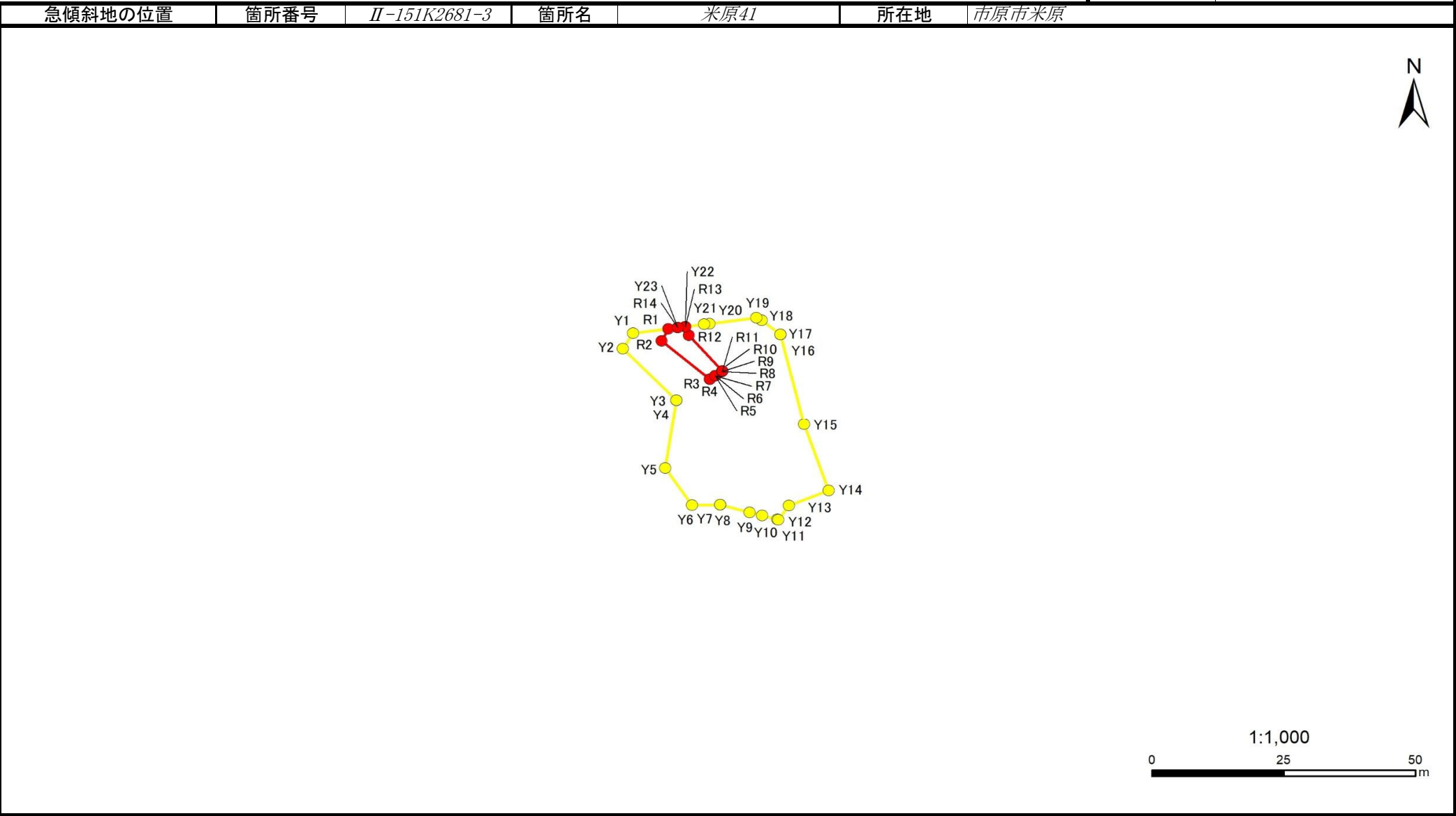
調査年度	2024
市原市米原	

[illegible]

急傾斜地の崩壊区域調書

様式5-4 危害のおそれのある土地等の座標位置図

調査年度 2024



## 急傾斜地の崩壊区域調書

### 様式5-5 危害のおそれのある土地の座標一覧

調査年度	2024
------	------

急傾斜地の位置	箇所番号	II-151K2681-3	箇所名	米原41	所在地	米原市米原
---------	------	---------------	-----	------	-----	-------

[illegible]

平面直角座標系:第Ⅸ系(測地成果2011)