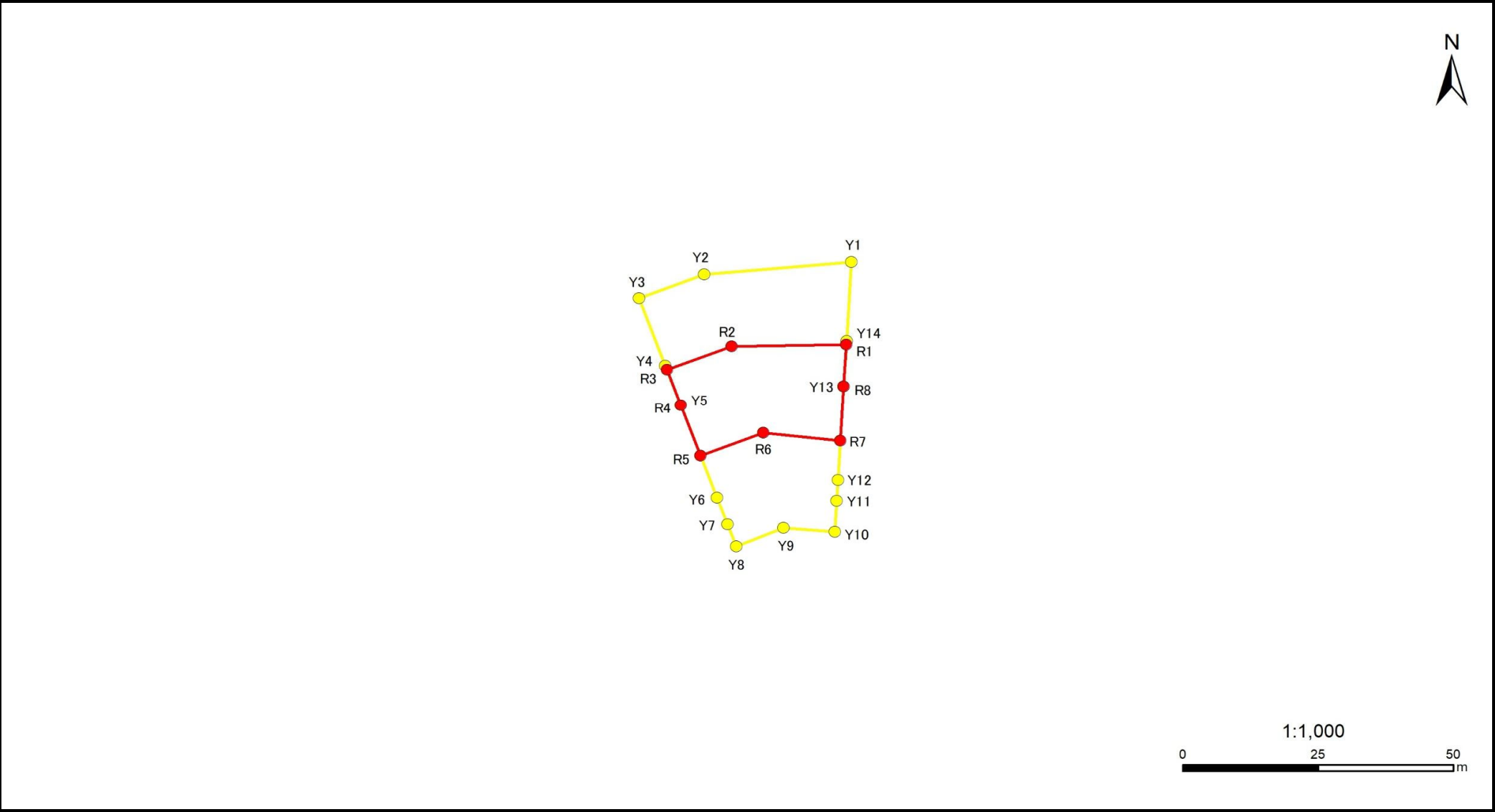


急傾斜地の崩壊区域調書

様式5-4 危害のおそれのある土地等の座標位置図

調査年度	2024
------	------

急傾斜地の位置	箇所番号	II-151K2702-1	箇所名	堀越6	所在地	市原市堀越、市場
---------	------	---------------	-----	-----	-----	----------



急傾斜地の崩壊区域調書

様式5-5 危害のおそれのある土地の座標一覧

調査年度	2024
市原市堀越、市場	

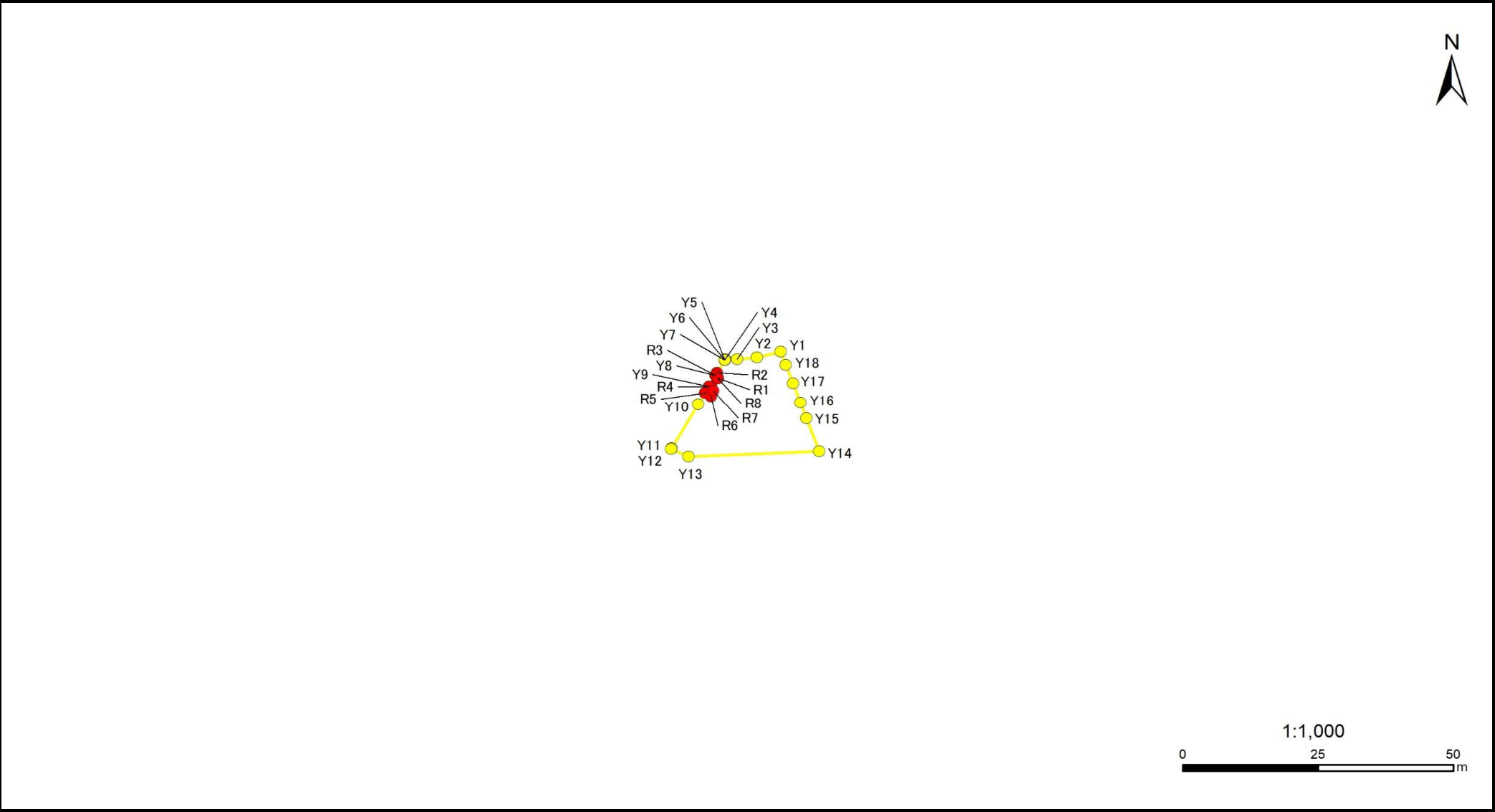
[illegible]

急傾斜地の崩壊区域調書

様式5-4 危害のおそれのある土地等の座標位置図

調査年度	2024
------	------

急傾斜地の位置	箇所番号	II-151K2702-3	箇所名	堀越6	所在地	市原市堀越、市場
---------	------	---------------	-----	-----	-----	----------



急傾斜地の崩壊区域調書

様式5-5 危害のおそれのある土地の座標一覧

調査年度	2024
市原市堀越、市場	

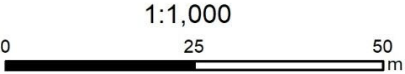
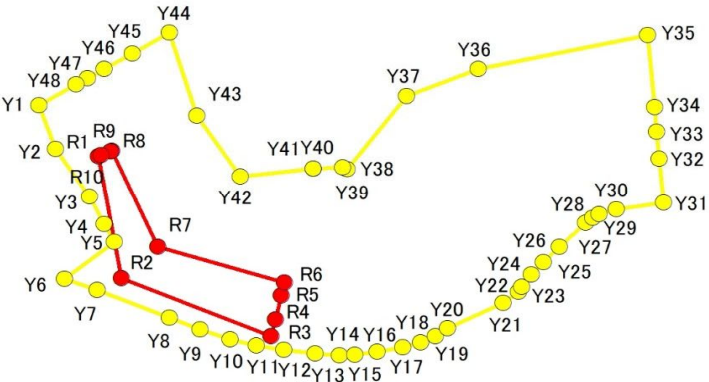
[illegible]

急傾斜地の崩壊区域調書

様式5-4 危害のおそれのある土地等の座標位置図

調査年度	2024
------	------

急傾斜地の位置	箇所番号	II-151K2702-4	箇所名	堀越6	所在地	市原市堀越、市場
---------	------	---------------	-----	-----	-----	----------



急傾斜地の崩壊区域調書

様式5-5 危害のおそれのある土地の座標一覧

調査年度	2024
------	------

急傾斜地の位置	箇所番号	II-151K2702-4	箇所名	堀越6	所在地	市原市堀越、市場
---------	------	---------------	-----	-----	-----	----------

危害のおそれのある区域の座標(土砂災害警戒区域)						著しい危害のおそれのある区域の座標(土砂災害特別警戒区域)					
地点記号	X(m)	Y(m)	地点記号	X(m)	Y(m)	地点記号	X(m)	Y(m)	地点記号	X(m)	Y(m)
Y1	-65800.69	31079.48	Y31	-65814.19	31162.30	R1	-65807.74	31087.37			
Y2	-65806.73	31081.69	Y32	-65808.07	31161.73	R2	-65824.57	31090.41			
Y3	-65813.34	31086.18	Y33	-65804.37	31161.38	R3	-65832.54	31110.26			
Y4	-65817.16	31088.14	Y34	-65800.98	31161.06	R4	-65830.26	31110.82			
Y5	-65819.58	31089.51	Y35	-65791.03	31160.12	R5	-65826.94	31111.62			
Y6	-65824.68	31082.94	Y36	-65795.68	31137.73	R6	-65825.15	31112.06			
Y7	-65826.23	31087.20	Y37	-65799.45	31128.20	R7	-65820.26	31095.27			
Y8	-65830.05	31096.79	Y38	-65809.53	31120.34	R8	-65806.96	31089.17			
Y9	-65831.61	31100.88	Y39	-65809.29	31119.72	R9	-65807.05	31088.96			
Y10	-65832.94	31104.81	Y40	-65809.45	31115.89	R10	-65807.57	31087.75			
Y11	-65833.84	31108.33	Y41	-65809.45	31115.88						
Y12	-65834.45	31111.95	Y42	-65810.55	31106.20						
Y13	-65834.95	31116.11	Y43	-65802.11	31100.44						
Y14	-65835.14	31119.30	Y44	-65790.74	31096.80						
Y15	-65835.07	31121.36	Y45	-65793.56	31091.89						
Y16	-65834.71	31124.33	Y46	-65795.72	31088.13						
Y17	-65834.06	31127.72	Y47	-65796.96	31085.97						
Y18	-65833.38	31130.11	Y48	-65797.85	31084.43						
Y19	-65832.54	31132.05									
Y20	-65831.47	31133.61									
Y21	-65828.00	31141.01									
Y22	-65826.49	31143.03									
Y23	-65825.75	31143.48									
Y24	-65824.11	31144.76									
Y25	-65822.42	31146.31									
Y26	-65820.26	31148.51									
Y27	-65816.96	31151.94									
Y28	-65816.26	31152.85									
Y29	-65815.78	31153.71									
Y30	-65815.06	31156.03									

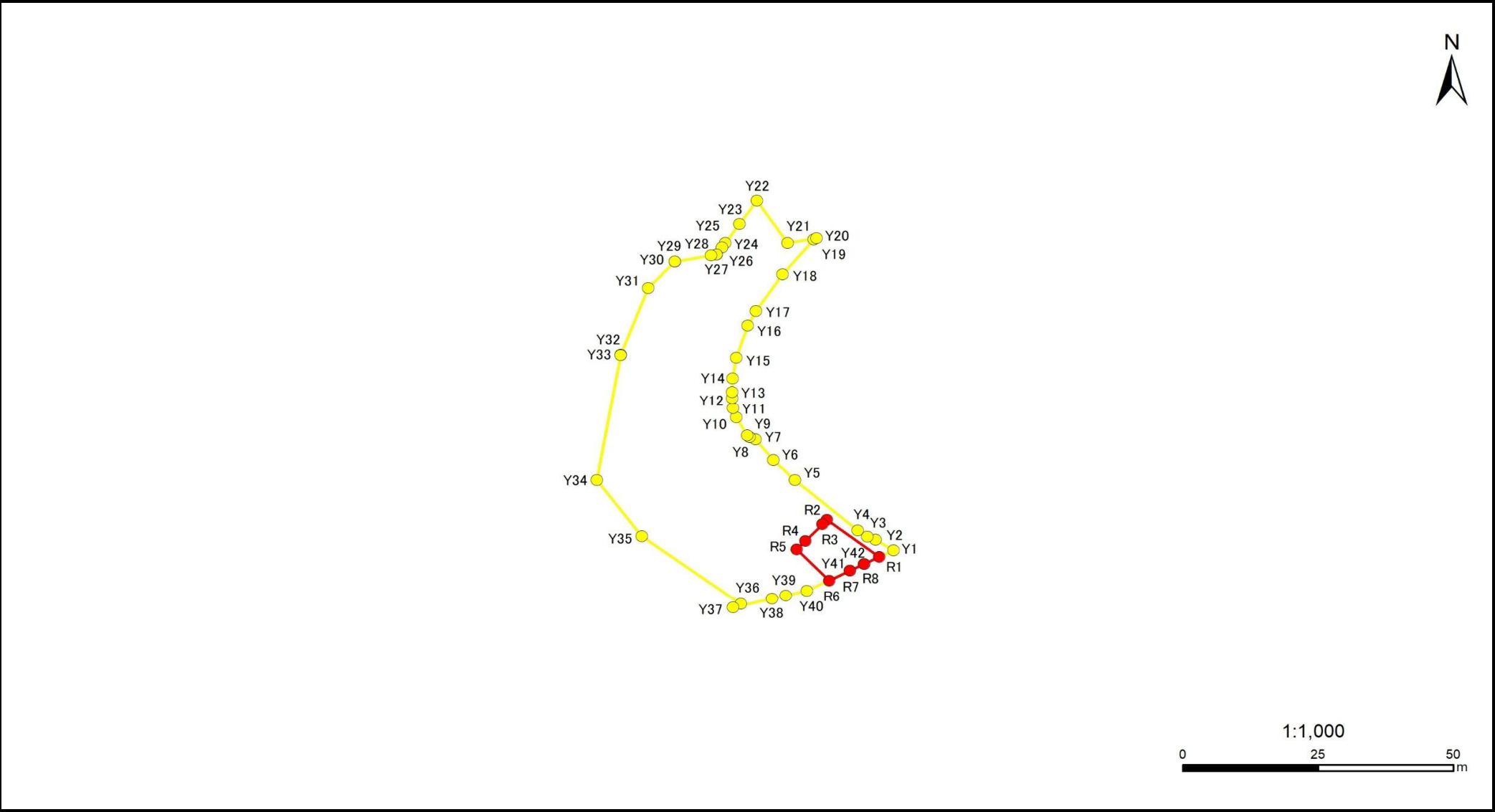
平面直角座標系：第Ⅸ系(測地成果2011)

急傾斜地の崩壊区域調書

様式5-4 危害のおそれのある土地等の座標位置図

調査年度	2024
------	------

急傾斜地の位置	箇所番号	II-151K2702-5	箇所名	堀越6	所在地	市原市堀越、市場
---------	------	---------------	-----	-----	-----	----------



急傾斜地の崩壊区域調書

様式5-5 危害のおそれのある土地の座標一覧

調査年度	2024
市原市堀越、市場	

危害のおそれのある区域の座標(土砂災害警戒区域)						著しい危害のおそれのある区域の座標(土砂災害特別警戒区域)					
地点記号	X(m)	Y(m)	地点記号	X(m)	Y(m)	地点記号	X(m)	Y(m)	地点記号	X(m)	Y(m)
Y1	-65776.07	31282.77	Y31	-65725.68	31237.47	R1	-65777.35	31280.13			
Y2	-65774.00	31279.44	Y32	-65738.47	31232.34	R2	-65770.18	31270.50			
Y3	-65773.39	31277.94	Y33	-65738.48	31232.34	R3	-65771.05	31269.65			
Y4	-65772.24	31276.12	Y34	-65762.55	31227.95	R4	-65774.25	31266.49			
Y5	-65762.59	31264.51	Y35	-65773.30	31236.24	R5	-65775.91	31264.86			
Y6	-65758.76	31260.55	Y36	-65786.36	31254.55	R6	-65781.85	31270.87			
Y7	-65754.76	31257.24	Y37	-65787.05	31253.10	R7	-65779.97	31274.74			
Y8	-65754.36	31256.13	Y38	-65785.36	31260.31	R8	-65778.70	31277.36			
Y9	-65754.02	31255.76	Y39	-65784.77	31262.84						
Y10	-65750.51	31253.73	Y40	-65783.84	31266.79						
Y11	-65748.77	31253.15	Y41	-65779.97	31274.74						
Y12	-65746.79	31252.95	Y42	-65778.70	31277.36						
Y13	-65745.67	31252.95									
Y14	-65742.99	31253.03									
Y15	-65739.06	31253.74									
Y16	-65732.86	31255.79									
Y17	-65730.03	31257.38									
Y18	-65723.05	31262.28									
Y19	-65716.29	31268.06									
Y20	-65716.05	31268.49									
Y21	-65716.96	31263.17									
Y22	-65708.88	31257.54									
Y23	-65713.34	31254.32									
Y24	-65716.98	31251.68									
Y25	-65717.88	31251.04									
Y26	-65719.21	31250.08									
Y27	-65719.21	31250.08									
Y28	-65719.39	31249.01									
Y29	-65720.53	31242.38									
Y30	-65720.53	31242.38									

平面直角座標系：第Ⅸ系(測地成果2011)