

急傾斜地の崩壊区域調書

様式5-4 危害のおそれのある土地等の座標位置図

調査年度	平成28年度
------	--------

急傾斜地の位置	箇所番号	II-1682	箇所名	南中2	所在地	香取郡多古町南中
---------	------	---------	-----	-----	-----	----------



凡 例

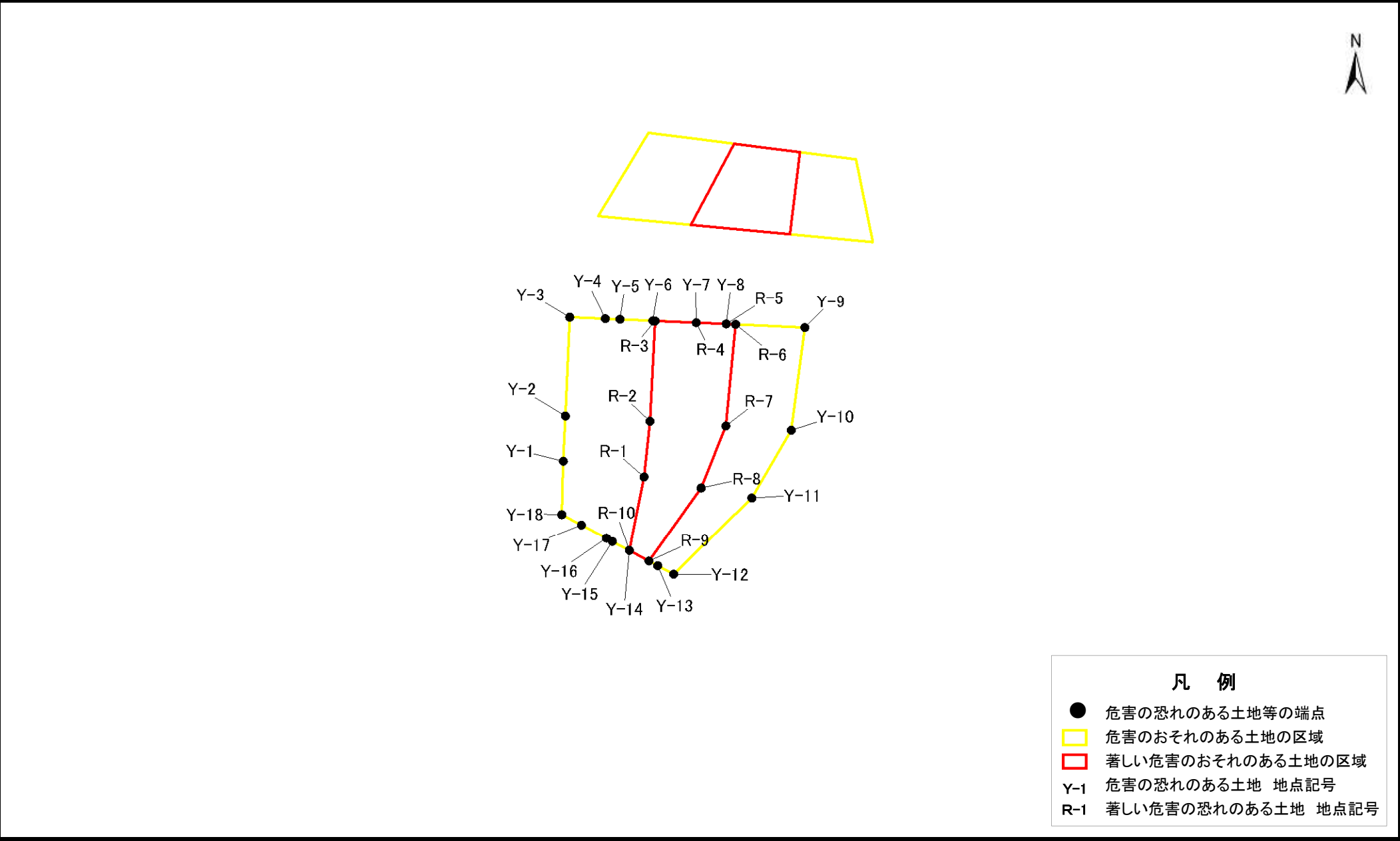
- 危害の恐れのある土地等の端点
- 危害のおそれのある土地の区域
- 著しい危害のおそれのある土地の区域
- Y-1 危害の恐れのある土地 地点記号
- R-1 著しい危害の恐れのある土地 地点記号

急傾斜地の崩壊区域調査

様式5-4 危害のおそれのある土地等の座標位置図①

調査年度	平成28年度
------	--------

急傾斜地の位置	箇所番号	II-1682	箇所名	南中2	所在地	香取郡多古町南中
---------	------	---------	-----	-----	-----	----------



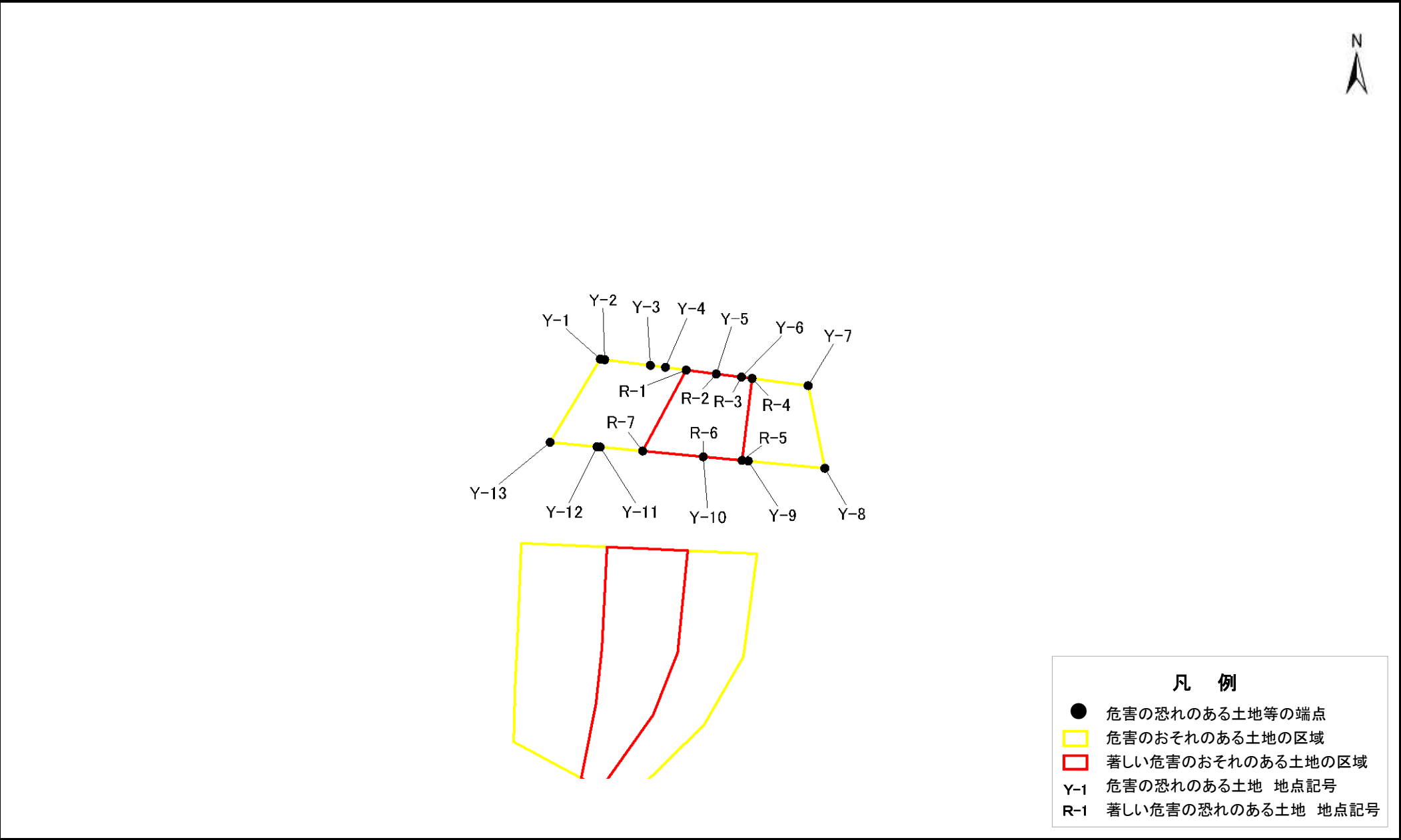
- 凡 例
- 危害の恐れのある土地等の端点
 - 危害のおそれのある土地の区域
 - 著しい危害のおそれのある土地の区域
 - Y-1 危害の恐れのある土地 地点記号
 - R-1 著しい危害の恐れのある土地 地点記号

急傾斜地の崩壊区域調査

様式5-4 危害のおそれのある土地等の座標位置図②

調査年度	平成28年度
------	--------

急傾斜地の位置	箇所番号	II-1682	箇所名	南中2	所在地	香取郡多古町南中
---------	------	---------	-----	-----	-----	----------

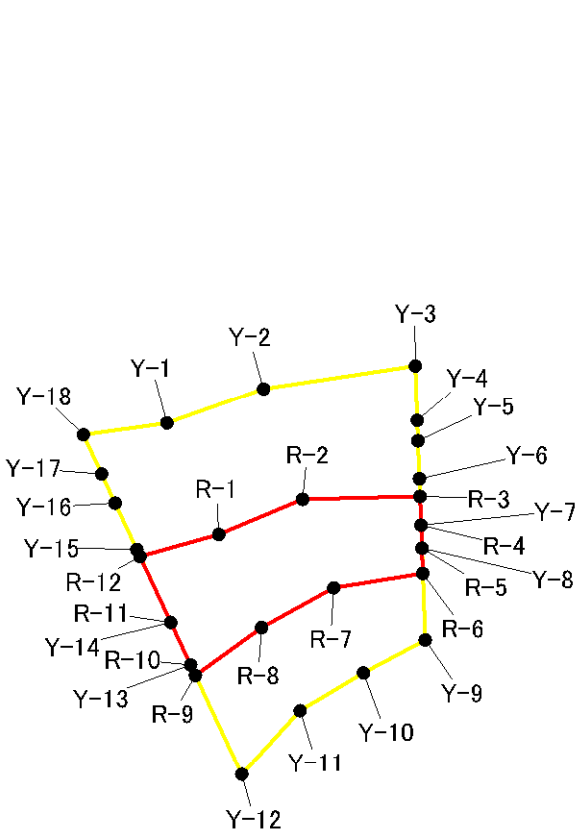


急傾斜地の崩壊区域調査

様式5-4 危害のおそれのある土地等の座標位置図③

調査年度	平成28年度
------	--------

急傾斜地の位置	箇所番号	II-1682	箇所名	南中2	所在地	香取郡多古町南中
---------	------	---------	-----	-----	-----	----------



凡 例	
●	危害の恐れのある土地等の端点
■	危害のおそれのある土地の区域
■	著しい危害のおそれのある土地の区域
Y-1	危害の恐れのある土地 地点記号
R-1	著しい危害の恐れのある土地 地点記号

急傾斜地の崩壊区域調書

様式5-5 危害のおそれのある土地等の座標一覧①

[illegible]

急傾斜地の崩壊区域調書

様式5-5 危害のおそれのある土地等の座標一覧②

調査年度

平成28年度

[illegible]

急傾斜地の崩壊区域調書

様式5-5 危害のおそれのある土地等の座標一覧③

[illegible]