

## 急傾斜地の崩壊区域調書

様式5-4 危害のおそれのある土地等の座標位置図

調査年度

平成22年度

## 急傾斜地の位置

箇所番号

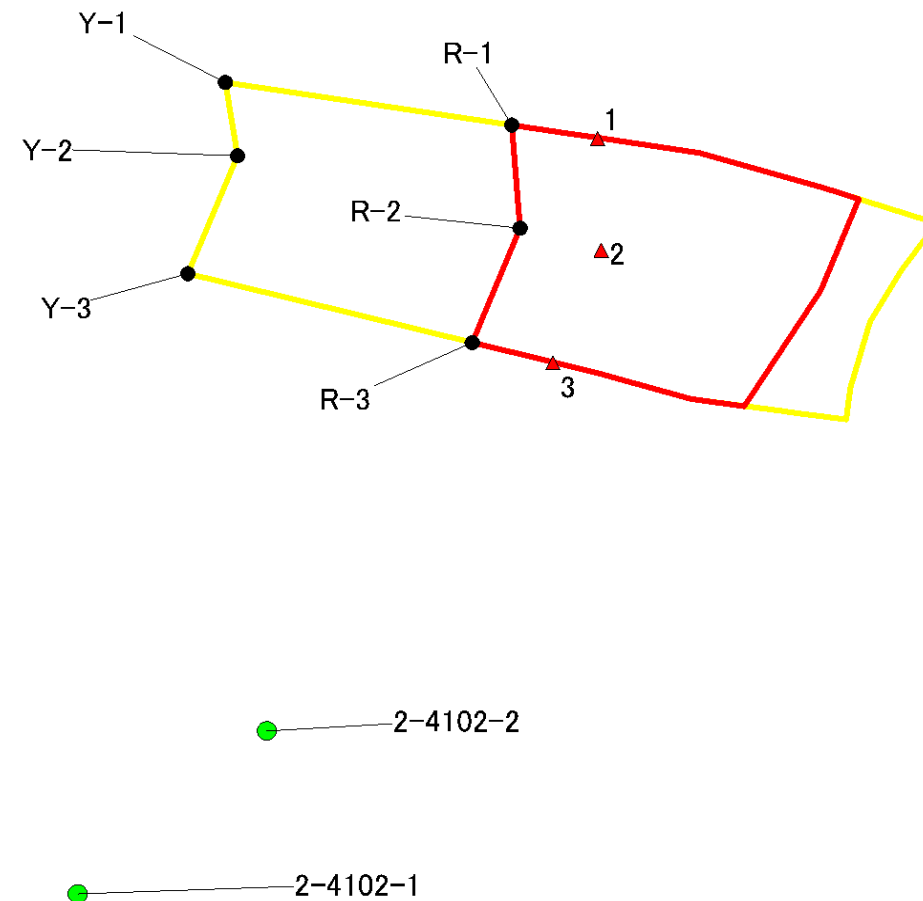
II-4104

箇所名

岩和田5

所在地








千葉県夷隅郡御宿町岩和田



—2-4102-2

—2-4102-1

## 凡 例

- |   |                    |
|---|--------------------|
|  | 計測基準点              |
|  | 器械点                |
|  | 急傾斜地下端点            |
|  | 急傾斜地上端点            |
|  | 砂防基盤図上の急傾斜地上端点     |
|  | 危害のおそれのある土地の区域     |
|  | 著しい危害のおそれのある土地の区域  |
| Y-1   | 危害の恐れのある土地 地点記号    |
| R-1   | 著しい危害の恐れのある土地 地点記号 |

## 急傾斜地の崩壊区域調書

#### 様式5-5 危害のおそれのある土地等の座標一覧

調査年度	平成22年度
------	--------

急傾斜地の位置

箇所番号

*II-4104*

箇所名

岩和田5

所在地

千葉県夷隅郡御宿町岩和田

[illegible][illegible]