

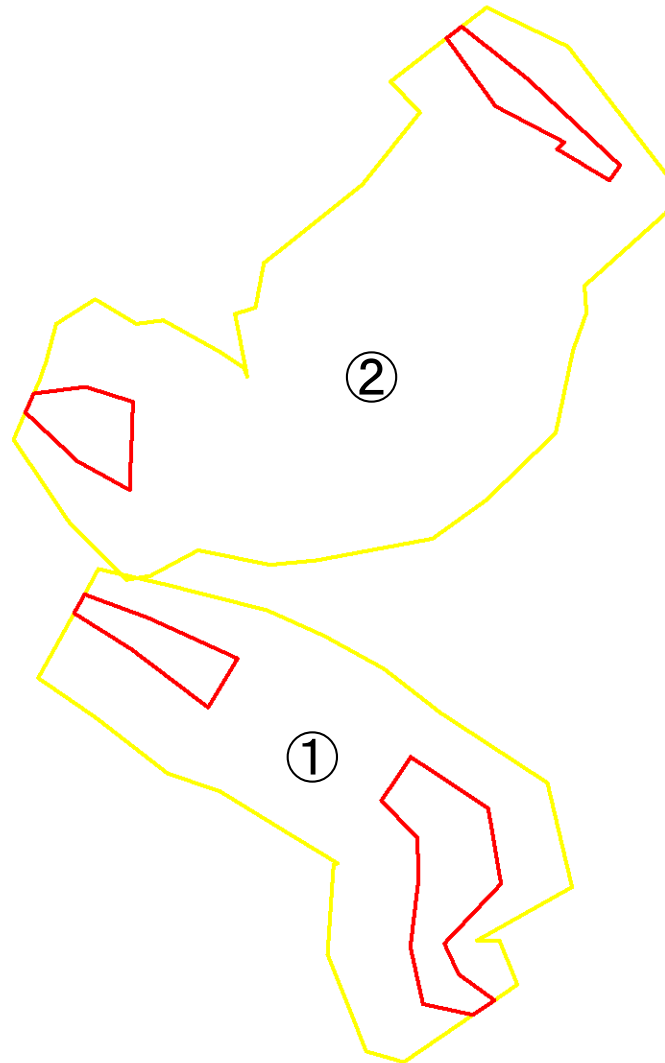
急傾斜地の崩壊区域調書

様式5-4 危害のおそれのある土地の座標点位置図

調査年度

平成29年度

急傾斜地の位置	箇所番号	II-6898	箇所名	谷三倉1	所在地	香取郡多古町谷三倉
---------	------	---------	-----	------	-----	-----------



凡 例

- 危害の恐れのある土地等の端点
- 危害の恐れのある土地の区域
- 著しい危害の恐れのある土地の区域
- Y-1 危害の恐れのある土地 地点記号
- R-1 著しい危害の恐れのある土地 地点記号

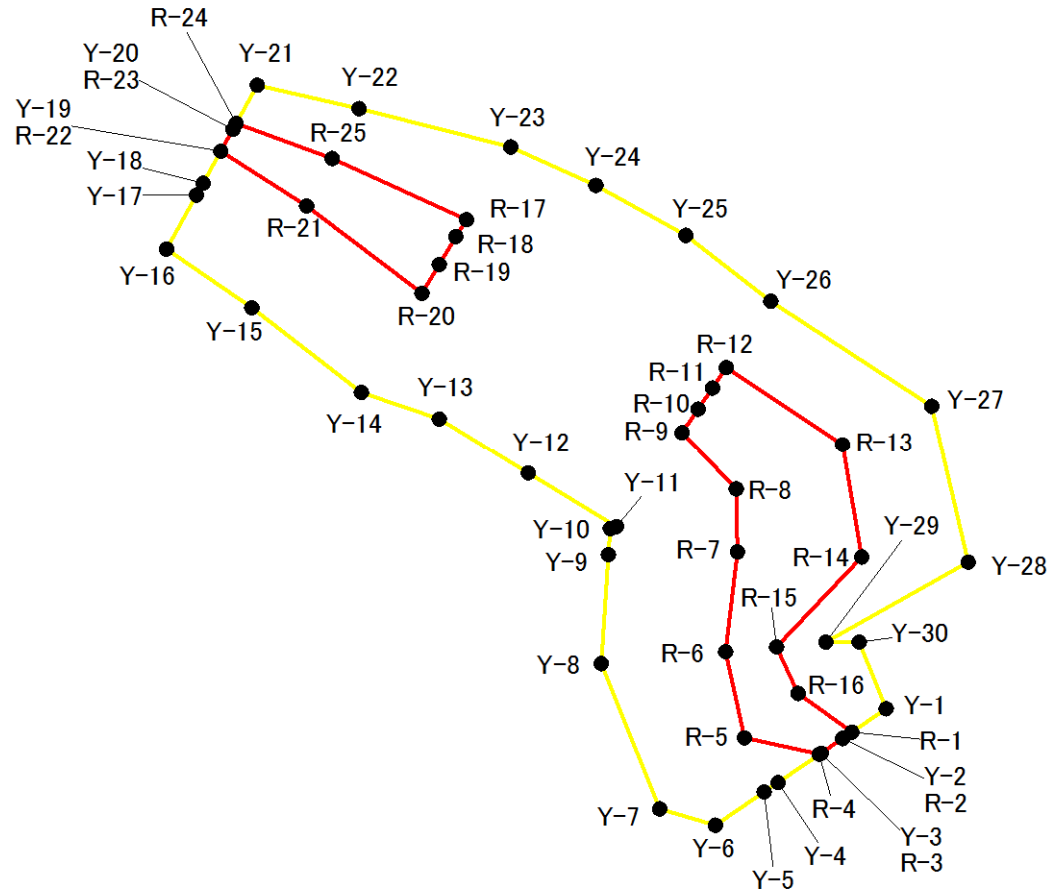
急傾斜地の崩壊区域調書

様式5-4 危害のおそれのある土地の座標点位置図①

調査年度

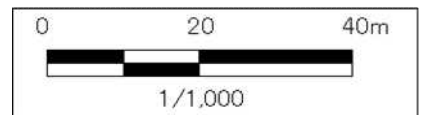
平成29年度

急傾斜地の位置 箇所番号 II-6898 箇所名 谷三倉1 所在地 香取郡多古町谷三倉



凡 例

- 危害の恐れのある土地等の端点
- 危害の恐れのある土地の区域
- 著しい危害の恐れのある土地の区域
- Y-1 危害の恐れのある土地 地点記号
- R-1 著しい危害の恐れのある土地 地点記号



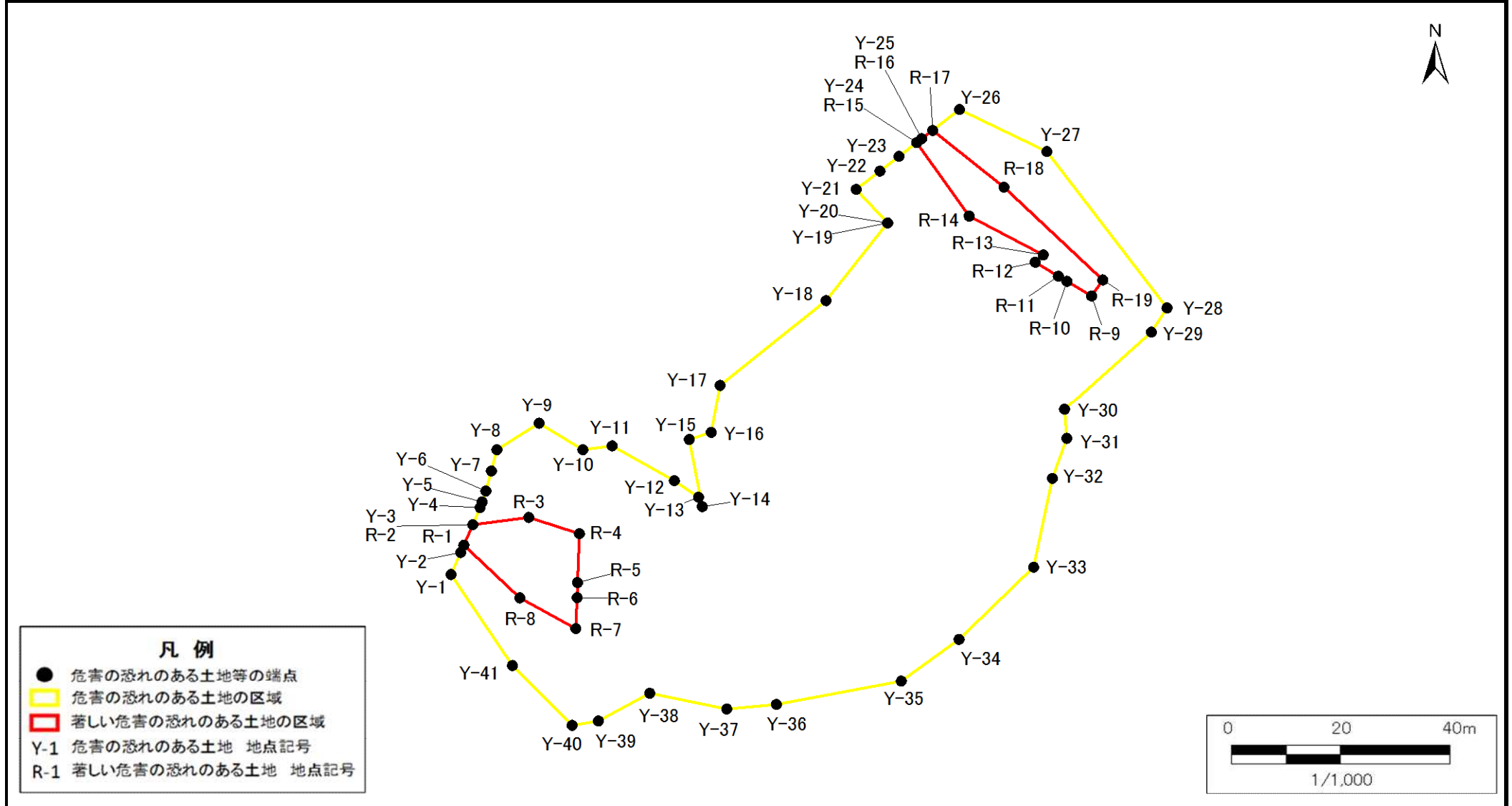
急傾斜地の崩壊区域調書

様式5-4 危害のおそれのある土地の座標点位置図②

調査年度

平成29年度

急傾斜地の位置	箇所番号	II-6898	箇所名	谷三倉1	所在地	香取郡多古町谷三倉
---------	------	---------	-----	------	-----	-----------



急傾斜地の崩壊区域調査

様式5-5 危害のおそれのある土地等の座標一覧①

調査年度

平成29年度

急傾斜地の位置

箇所番号

II-6898

箇所名

谷三倉I

所在地

香取郡多古町谷三倉

危害のおそれのある土地の座標

地点記号	X(m)	Y(m)	地点記号	X(m)	Y(m)
Y-1	60027.60	-23297.40			
Y-2	60021.84	-23301.35			
Y-3	60019.02	-23303.27			
Y-4	60013.33	-23307.17			
Y-5	60011.48	-23308.42			
Y-6	60005.07	-23312.82			
Y-7	59997.68	-23310.68			
Y-8	59989.97	-23291.42			
Y-9	59990.89	-23277.05			
Y-10	59991.15	-23273.57			
Y-11	59991.97	-23273.31			
Y-12	59980.34	-23266.22			
Y-13	59968.57	-23258.98			
Y-14	59958.26	-23255.45			
Y-15	59943.78	-23244.24			
Y-16	59932.53	-23236.50			
Y-17	59936.48	-23229.35			
Y-18	59937.36	-23227.75			
Y-19	59939.68	-23223.55			
Y-20	59941.29	-23220.64			
Y-21	59944.51	-23214.80			
Y-22	59957.95	-23217.92			
Y-23	59977.99	-23222.98			
Y-24	59989.27	-23228.07			
Y-25	60001.14	-23234.66			
Y-26	60012.36	-23243.40			
Y-27	60033.61	-23257.29			
Y-28	60038.47	-23278.02			
Y-29	60019.64	-23288.60			
Y-30	60024.05	-23288.60			

著しい危害のおそれのある土地の座標

地点記号	X(m)	Y(m)	地点記号	X(m)	Y(m)
R-1	60023.08	-23300.50			
R-2	60021.84	-23301.35			
R-3	60019.02	-23303.27			
R-4	60018.79	-23303.42			
R-5	60008.90	-23301.27			
R-6	60006.40	-23289.86			
R-7	60007.98	-23276.66			
R-8	60007.82	-23268.32			
R-9	60000.66	-23260.79			
R-10	60002.77	-23257.67			
R-11	60004.66	-23254.86			
R-12	60006.47	-23252.16			
R-13	60021.84	-23262.41			
R-14	60024.38	-23277.34			
R-15	60013.14	-23289.22			
R-16	60015.97	-23295.36			
R-17	59972.14	-23232.60			
R-18	59970.77	-23234.85			
R-19	59968.54	-23238.53			
R-20	59966.25	-23242.31			
R-21	59951.03	-23230.76			
R-22	59939.68	-23223.55			
R-23	59941.29	-23220.64			
R-24	59941.72	-23219.85			
R-25	59954.39	-23224.52			

急傾斜地の崩壊区域調書

様式5-5 危害のおそれのある土地等の座標一覧②

様式5-5 危害のおそれのある土地等の座標一覧②						調査年度	平成29年度
急傾斜地の位置	箇所番号	II-6898	箇所名	谷三倉1	所在地	香取郡多古町谷三倉	

地点記号	X(m)	Y(m)	地点記号	X(m)	Y(m)
Y-1	59927.63	-23189.09	Y-33	60035.24	-23187.74
Y-2	59929.40	-23185.06	Y-34	60021.44	-23201.08
Y-3	59931.64	-23179.93	Y-35	60010.81	-23208.80
Y-4	59933.03	-23176.75	Y-36	59987.72	-23213.13
Y-5	59933.39	-23175.69	Y-37	59978.55	-23213.96
Y-6	59934.08	-23173.69	Y-38	59964.32	-23211.04
Y-7	59935.07	-23169.95	Y-39	59954.85	-23216.18
Y-8	59936.11	-23166.07	Y-40	59950.00	-23216.96
Y-9	59943.88	-23161.18	Y-41	59938.98	-23205.91
Y-10	59951.97	-23166.09			
Y-11	59957.40	-23165.37			
Y-12	59968.89	-23171.81			
Y-13	59973.37	-23174.84			
Y-14	59974.03	-23176.59			
Y-15	59971.64	-23164.16			
Y-16	59975.67	-23162.85			
Y-17	59977.35	-23154.03			
Y-18	59996.89	-23138.42			
Y-19	60008.26	-23124.11			
Y-20	60008.29	-23124.11			
Y-21	60002.45	-23117.93			
Y-22	60006.85	-23114.53			
Y-23	60010.36	-23111.82			
Y-24	60013.61	-23109.32			
Y-25	60014.58	-23108.57			
Y-26	60021.54	-23103.21			
Y-27	60037.66	-23110.95			
Y-28	60059.85	-23139.79			
Y-29	60056.97	-23144.21			
Y-30	60040.94	-23158.57			
Y-31	60041.35	-23163.96			
Y-32	60038.67	-23171.35			

[illegible]