

急傾斜地の崩壊区域調査

様式5-4 危害のおそれのある土地の座標点位置図

調査年度

平成29年度

急傾斜地の位置

箇所番号

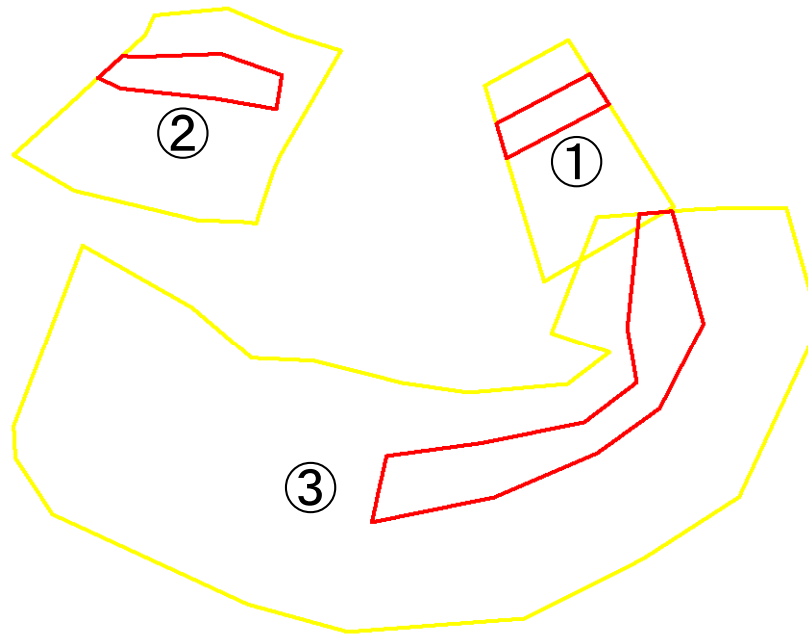
II-6899

箇所名

南玉造9

所在地

香取郡多古町南玉造



凡例

- 危害の恐れのある土地等の端点
- 危害の恐れのある土地の区域
- 著しい危害の恐れのある土地の区域
- Y-1 危害の恐れのある土地 地点記号
- R-1 著しい危害の恐れのある土地 地点記号

急傾斜地の崩壊区域調書

様式5-4 危害のおそれのある土地の座標点位置図①

調査年度

平成29年度

急傾斜地の位置

箇所番号

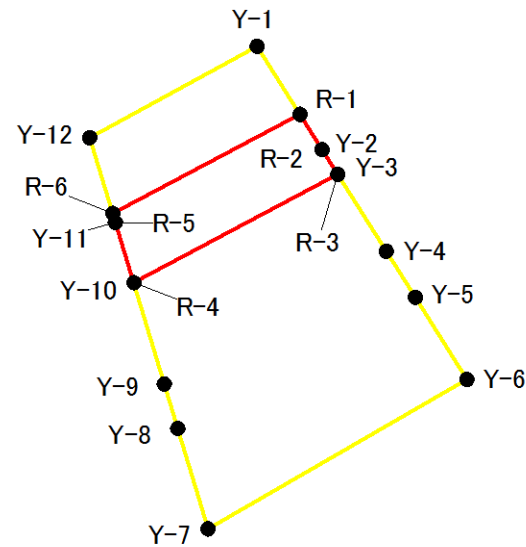
II-6899

箇所名

南玉造9

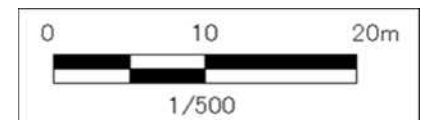
所在地

香取郡多古町南玉造



凡例

- 危害の恐れのある土地等の端点
- 危害の恐れのある土地の区域
- 著しい危害の恐れのある土地の区域
- Y-1 危害の恐れのある土地 地点記号
- R-1 著しい危害の恐れのある土地 地点記号



急傾斜地の崩壊区域調書

様式5-4 危害のおそれのある土地の座標点位置図②

調査年度

平成29年度

急傾斜地の位置

箇所番号

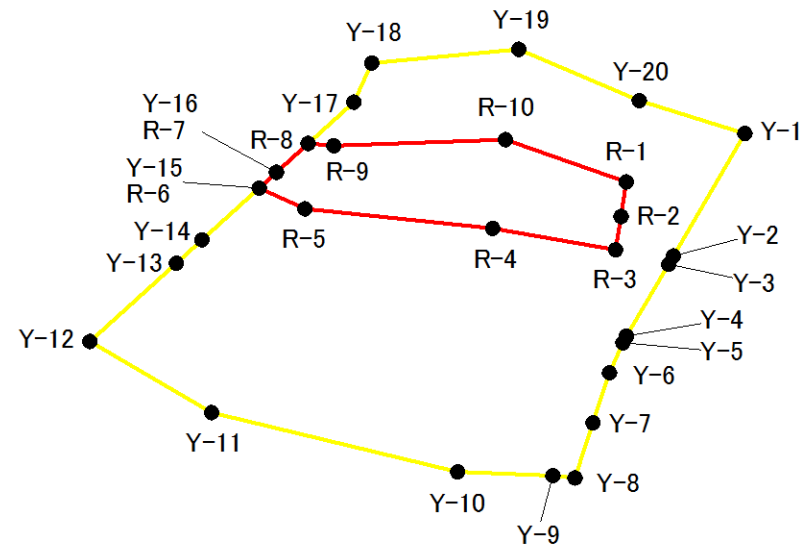
II-6899

箇所名

南玉造9

所在地

香取郡多古町南玉造



凡例

- 危害の恐れのある土地等の端点
- 危害の恐れのある土地の区域
- 著しい危害の恐れのある土地の区域
- Y-1 危害の恐れのある土地 地点記号
- R-1 著しい危害の恐れのある土地 地点記号

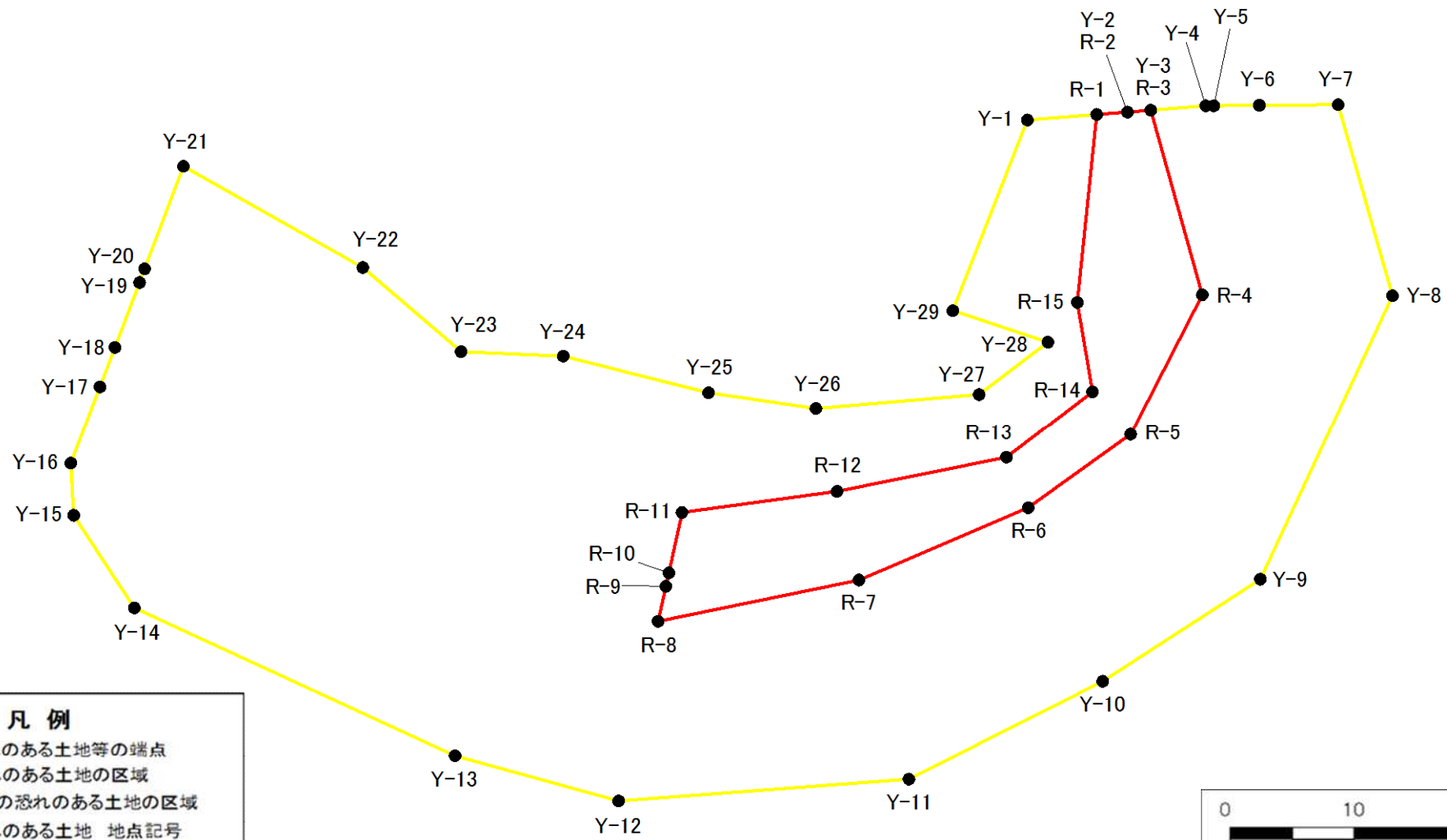
急傾斜地の崩壊区域調書

様式5-4 危害のおそれのある土地の座標点位置図③

調査年度

平成29年度

急傾斜地の位置 箇所番号 II-6899 箇所名 南玉造9 所在地 香取郡多古町南玉造



凡例

- 危害の恐れのある土地等の端点
- 危害の恐れのある土地の区域
- 著しい危害の恐れのある土地の区域
- Y-1 危害の恐れのある土地 地点記号
- R-1 著しい危害の恐れのある土地 地点記号

急傾斜地の崩壊区域調書

様式5-5 危害のおそれのある土地等の座標一覧①

調査年度

平成29年度

急傾斜地の位置

箇所番号

II-6899

箇所名

南玉造9

所在地

香取郡多古町南玉造

[illegible][illegible]

急傾斜地の崩壊区域調書

様式5-5 危害のおそれのある土地等の座標一覧②

調査年度

平成29年度

急傾斜地の位置

箇所番号

II-6899

筒所名

南玉造9

所在地

香取郡多古町南玉造

[illegible][illegible]

急傾斜地の崩壊区域調書

様式5-5 危害のおそれのある土地等の座標一覧③

調査年度

平成29年度

急傾斜地の位置

箇所番号

II-6899

箇所名

南玉造9

所在地

香取郡多古町南玉造

危害のおそれのある土地の座標					
地点記号	X(m)	Y(m)	地点記号	X(m)	Y(m)
Y-1	61102.85	-25643.48			
Y-2	61110.92	-25642.83			
Y-3	61112.81	-25642.68			
Y-4	61117.23	-25642.32			
Y-5	61117.89	-25642.32			
Y-6	61121.55	-25642.29			
Y-7	61127.90	-25642.25			
Y-8	61132.28	-25657.60			
Y-9	61121.64	-25680.50			
Y-10	61108.93	-25688.70			
Y-11	61093.31	-25696.58			
Y-12	61069.92	-25698.35			
Y-13	61056.71	-25694.71			
Y-14	61030.88	-25682.81			
Y-15	61025.98	-25675.35			
Y-16	61025.75	-25671.13			
Y-17	61028.10	-25664.95			
Y-18	61029.30	-25661.79			
Y-19	61031.29	-25656.55			
Y-20	61031.70	-25655.46			
Y-21	61034.84	-25647.20			
Y-22	61049.28	-25655.35			
Y-23	61057.22	-25662.12			
Y-24	61065.43	-25662.47			
Y-25	61077.15	-25665.43			
Y-26	61085.81	-25666.70			
Y-27	61098.95	-25665.56			
Y-28	61104.50	-25661.35			
Y-29	61096.84	-25658.81			

[illegible]