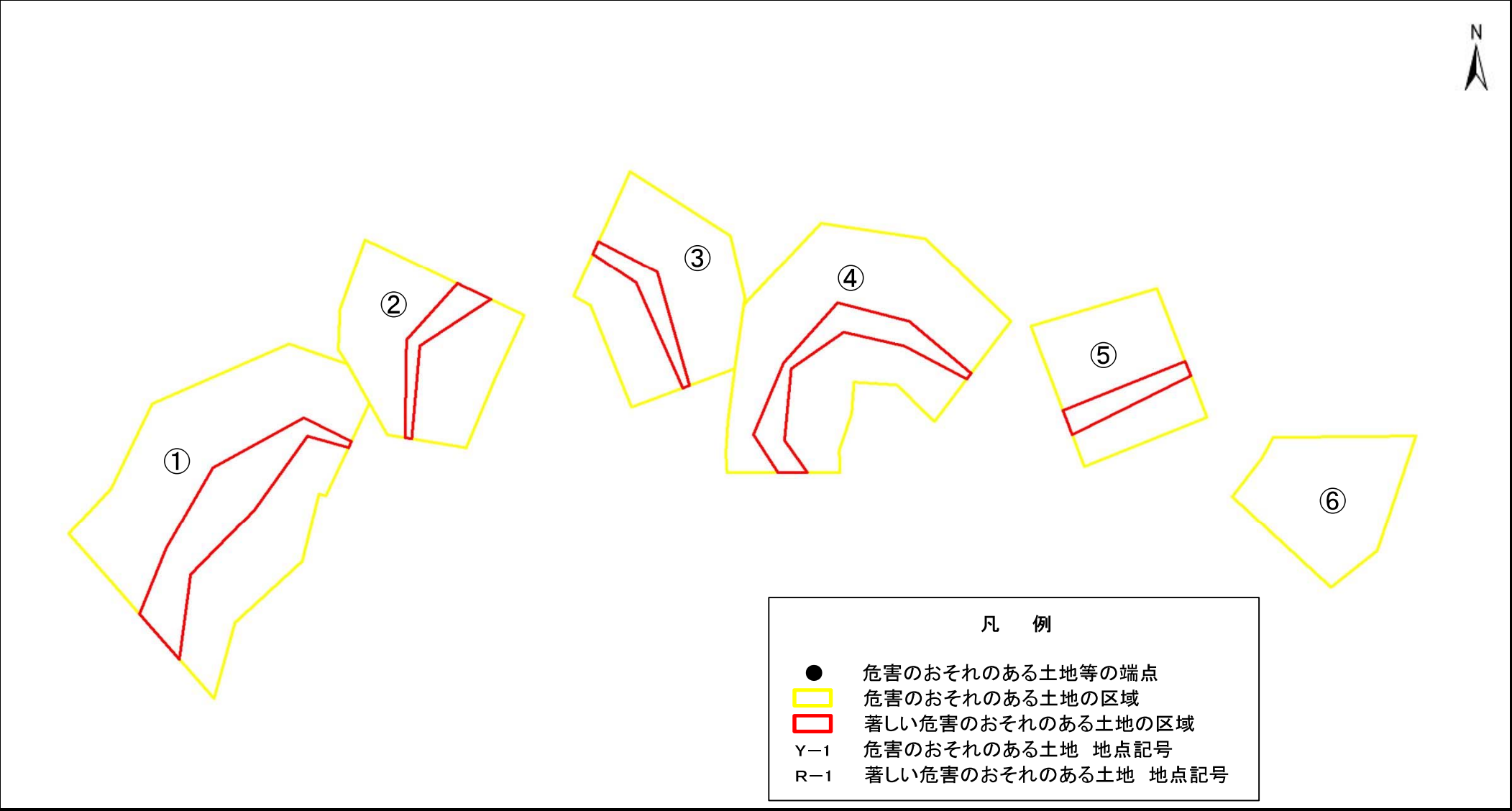


急傾斜地の崩壊区域調査

様式5-4 危害のおそれのある土地等の座標位置図

調査年度 平成28年度

急傾斜地の位置 箇所番号 II-7047 箇所名 瀬戸12 所在地 印西市瀬戸房田

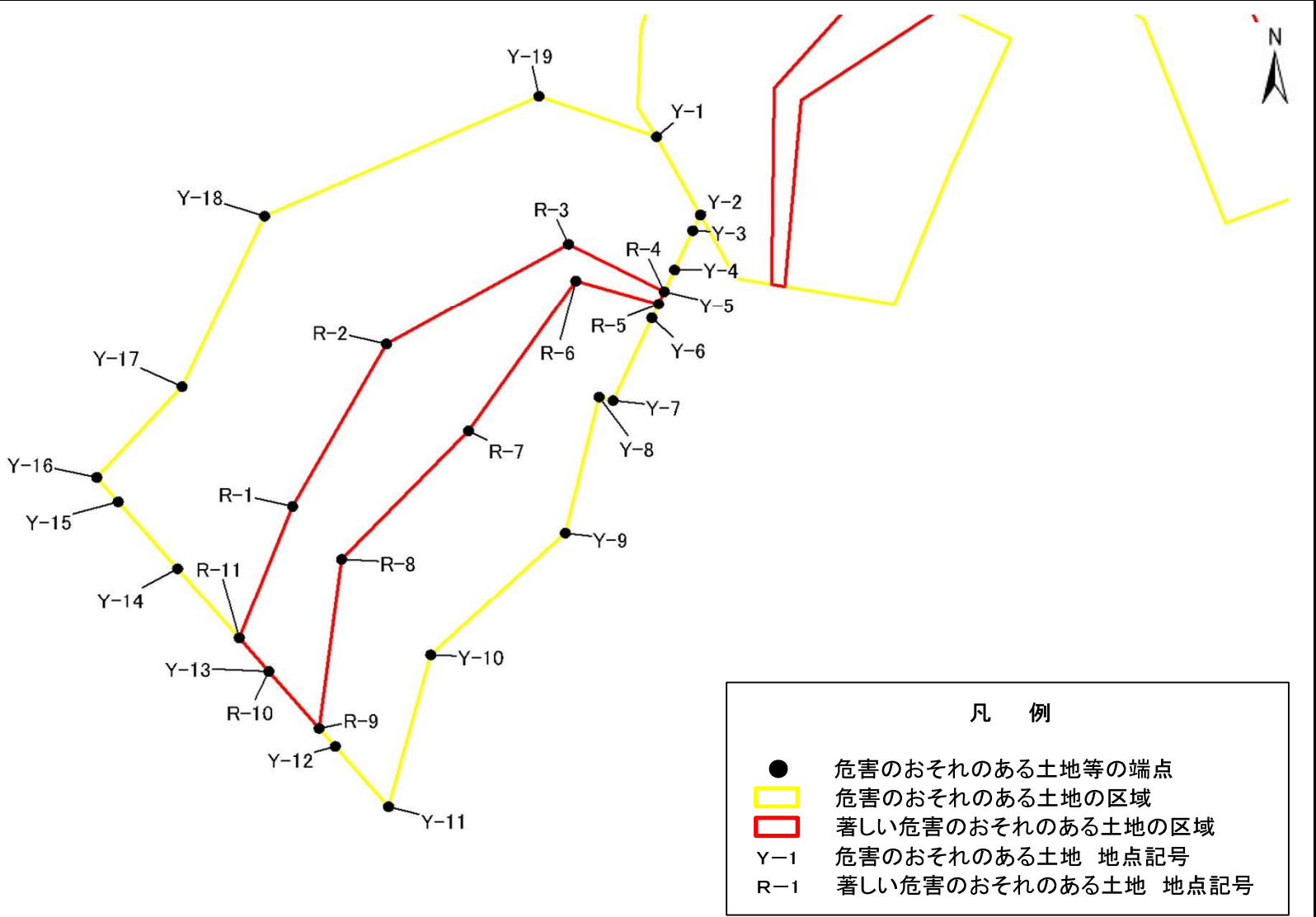


急傾斜地の崩壊区域調書

様式5-4 危害のおそれのある土地等の座標位置図①

調査年度	平成28年度
------	--------

急傾斜地の位置	箇所番号	II-7047	箇所名	瀬戸12	所在地	印西市瀬戸房田
---------	------	---------	-----	------	-----	---------

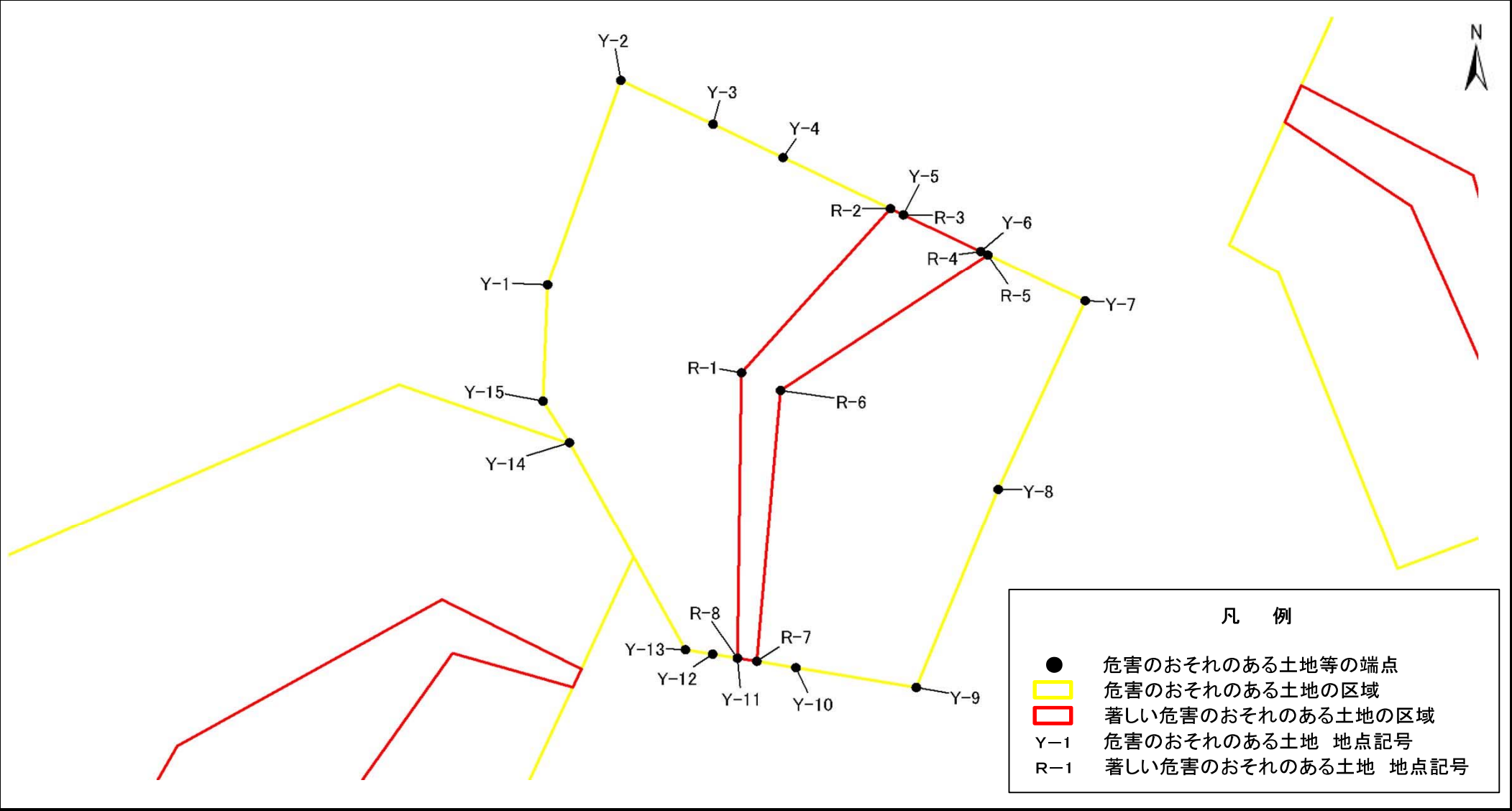


急傾斜地の崩壊区域調書

様式5-4 危害のおそれのある土地等の座標位置図②

調査年度 平成28年度

急傾斜地の位置 箇所番号 II-7047 箇所名 瀬戸12 所在地 印西市瀬戸房田

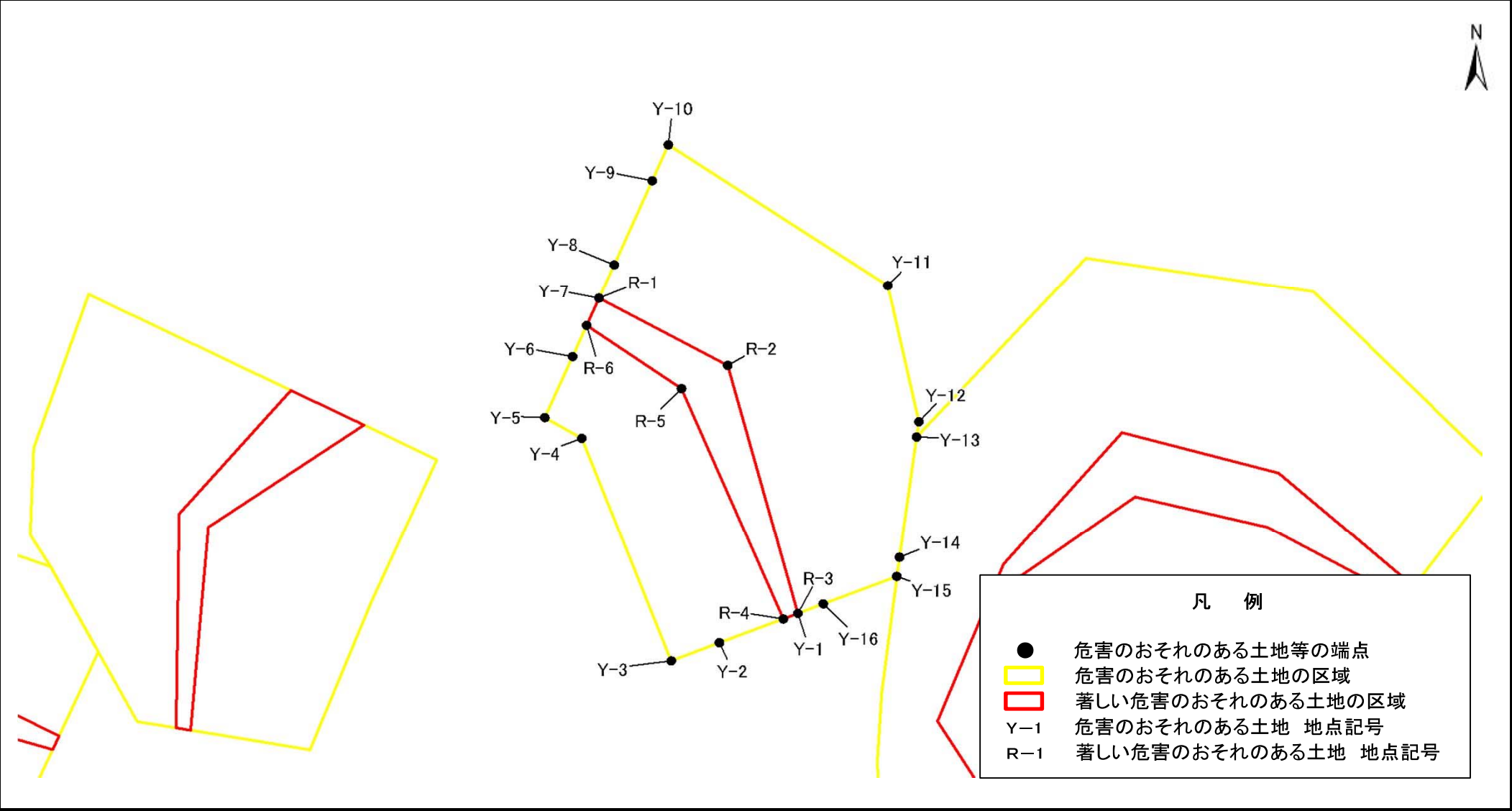


急傾斜地の崩壊区域調書

様式5-4 危害のおそれのある土地等の座標位置図③

調査年度	平成28年度
------	--------

急傾斜地の位置	箇所番号	II-7047	箇所名	瀬戸12	所在地	印西市瀬戸房田
---------	------	---------	-----	------	-----	---------



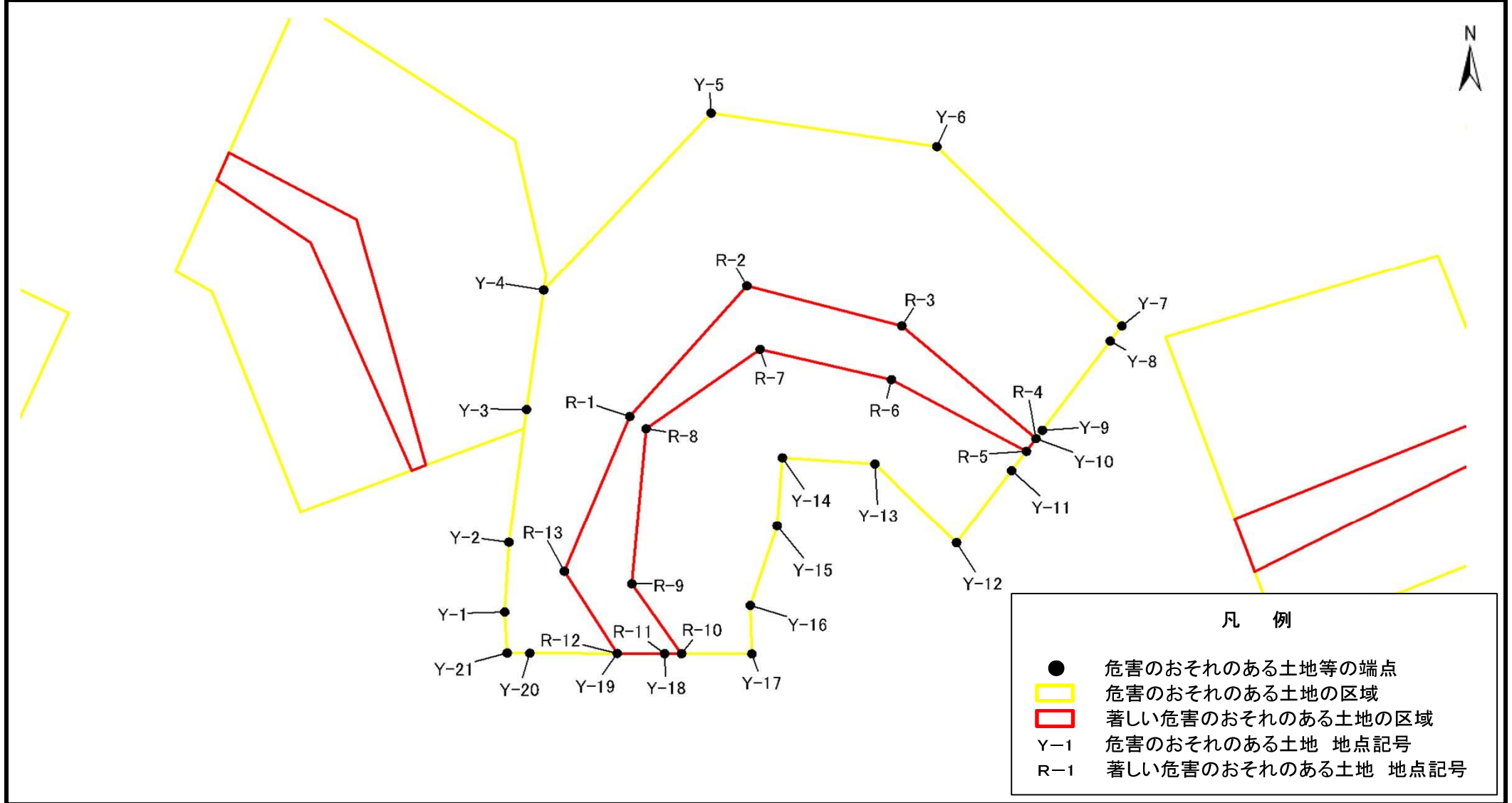
急傾斜地の崩壊区域調書

様式5-4 危害のおそれのある土地等の座標位置図④

調査年度

平成28年度

急傾斜地の位置 箇所番号 II-7047 箇所名 瀬戸12 所在地 印西市瀬戸房田

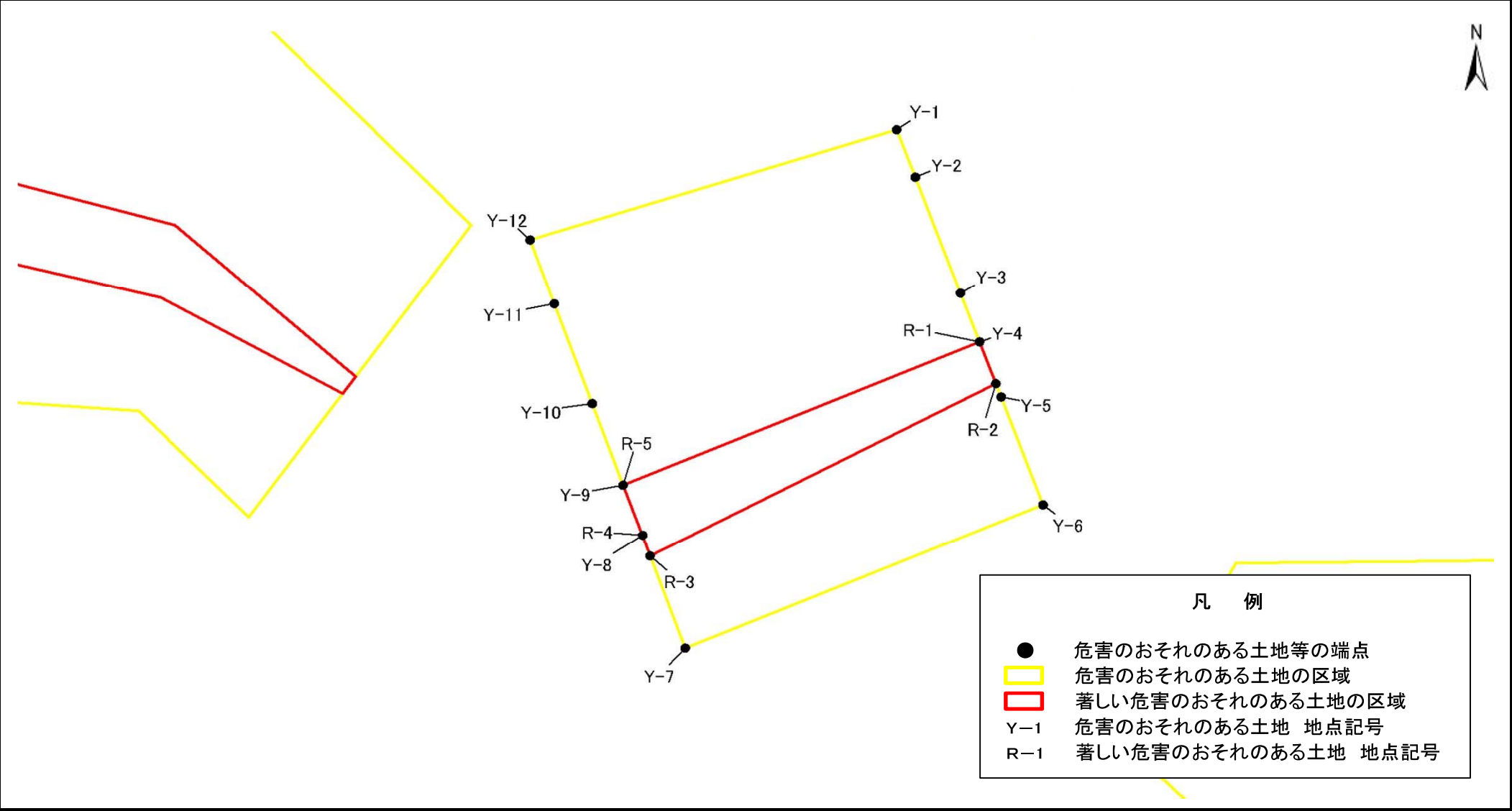


急傾斜地の崩壊区域調書

様式5-4 危害のおそれのある土地等の座標位置図⑤

調査年度	平成28年度
------	--------

急傾斜地の位置	箇所番号	II-7047	箇所名	瀬戸12	所在地	印西市瀬戸房田
---------	------	---------	-----	------	-----	---------

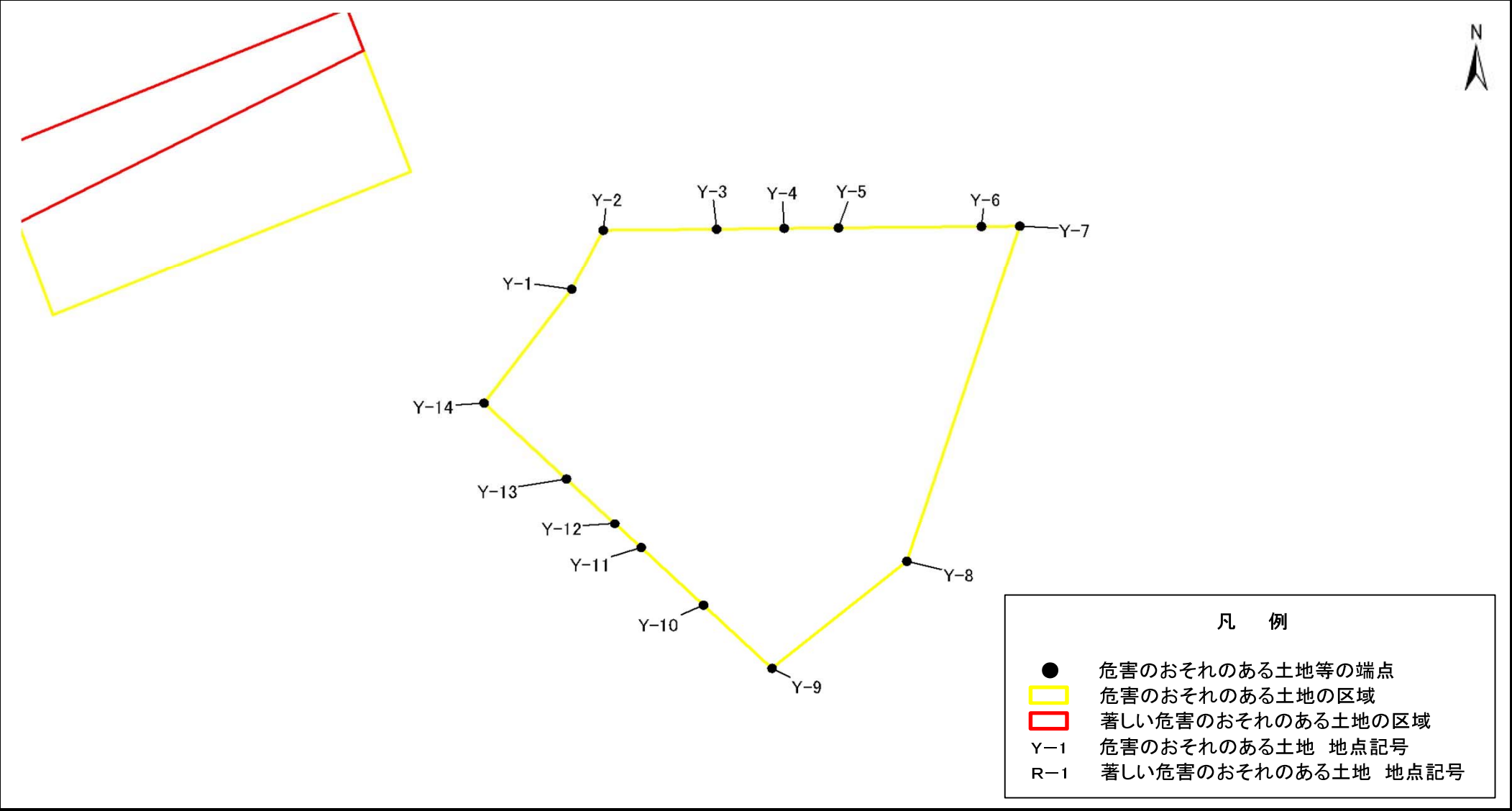


急傾斜地の崩壊区域調書

様式5-4 危害のおそれのある土地等の座標位置図⑥

調査年度	平成28年度
------	--------

急傾斜地の位置	箇所番号	II-7047	箇所名	瀬戸12	所在地	印西市瀬戸房田
---------	------	---------	-----	------	-----	---------



急傾斜地の崩壊区域調書

様式5-5 危害のおそれのある土地等の座標一覧①

様式5-5 危害のおそれのある土地等の座標一覧①						調査年度	平成28年度
急傾斜地の位置	箇所番号	II-7047	箇所名	瀬戸12	所在地	印西市瀬戸房田	

[illegible]

急傾斜地の崩壊区域調書

様式5-5 危害のおそれのある土地等の座標一覧②

様式5-5 危害のおそれのある土地等の座標一覧②						調査年度	平成28年度
急傾斜地の位置	箇所番号	II-7047	箇所名	瀬戸12	所在地	印西市瀬戸房田	

[illegible]

急傾斜地の崩壊区域調書

様式5-5 危害のおそれのある土地等の座標一覧③

様式5-5 危害のおそれのある土地等の座標一覧③						調査年度	平成28年度
急傾斜地の位置	箇所番号	II-7047	箇所名	瀬戸12	所在地	印西市瀬戸房田	

[illegible]

急傾斜地の崩壊区域調書

様式5-5 危害のおそれのある土地等の座標一覧④

[illegible]

急傾斜地の崩壊区域調書

様式5-5 危害のおそれのある土地等の座標一覧⑤

調査年度

平成28年度

[illegible]

急傾斜地の崩壊区域調書

様式5-5 危害のおそれのある土地等の座標一覧⑥

様式5-5 危害のおそれのある土地等の座標一覧⑥						調査年度	平成28年度
急傾斜地の位置	箇所番号	II-7047	箇所名	瀬戸12	所在地	印西市瀬戸房田	

[illegible]