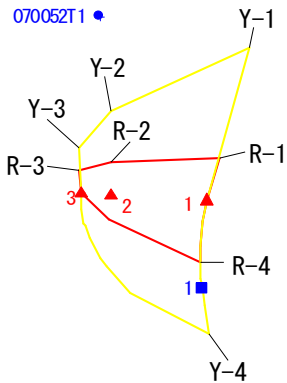


急傾斜地の崩壊区域調書

様式5-4 危害のおそれのある土地等の座標位置図

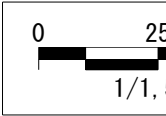
調査年度 平成2

急傾斜地の位置	箇所番号	III-070052	箇所名	松子7	所在地	成田市松子
---------	------	------------	-----	-----	-----	-------

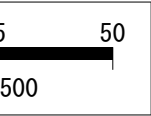


この図は、1/2500 地形図上で展開した、警戒区域・特別警戒区域について設定(基準)点及び下端(上端)位置の実測(計測)値から、平坦部の範囲について推計(展開)したものである。

070057T2



3年度



千葉県

