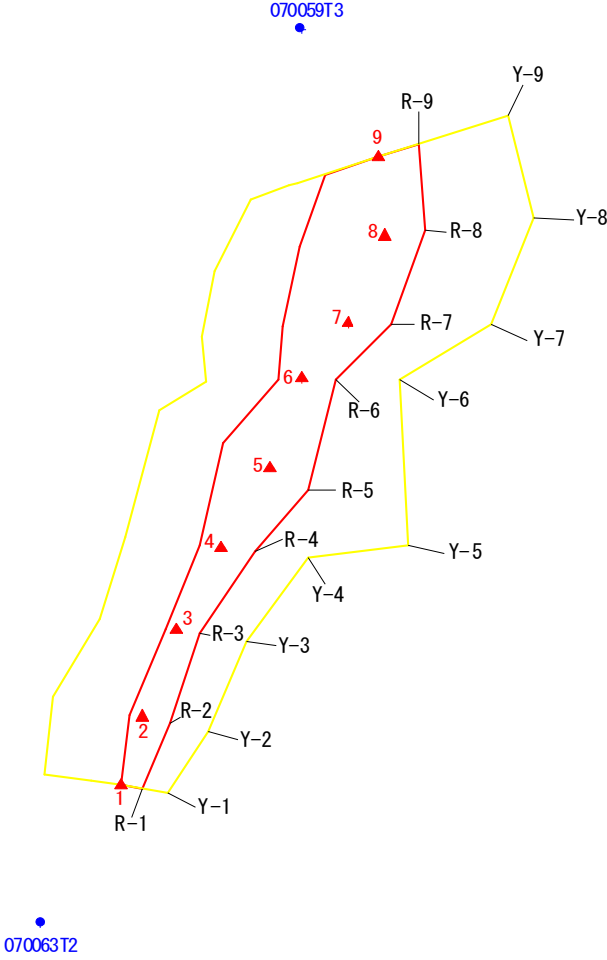


急傾斜地の崩壊区域調査

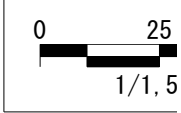
様式5-4 危害のおそれのある土地等の座標位置図

調査年度 平成2

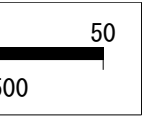
急傾斜地の位置	箇所番号	III-070063	箇所名	松子14	所在地	成田市松子
---------	------	------------	-----	------	-----	-------



この図は、1/2500 地形図上で展開した、警戒区域・特別警戒区域について設定(基準)点及び下端(上端)位置の実測(計測)値から、平坦部の範囲について推計(展開)したものである。



3年度



千葉県

急傾斜地の崩壊区域調書

様式5-5 危害のおそれのある土地等の座標一覧

調査年度

平成23年度

急傾斜地の位置	箇所番号	III-070063
---------	------	------------

箇所名

松子14

所在地

成田市松子

[illegible]