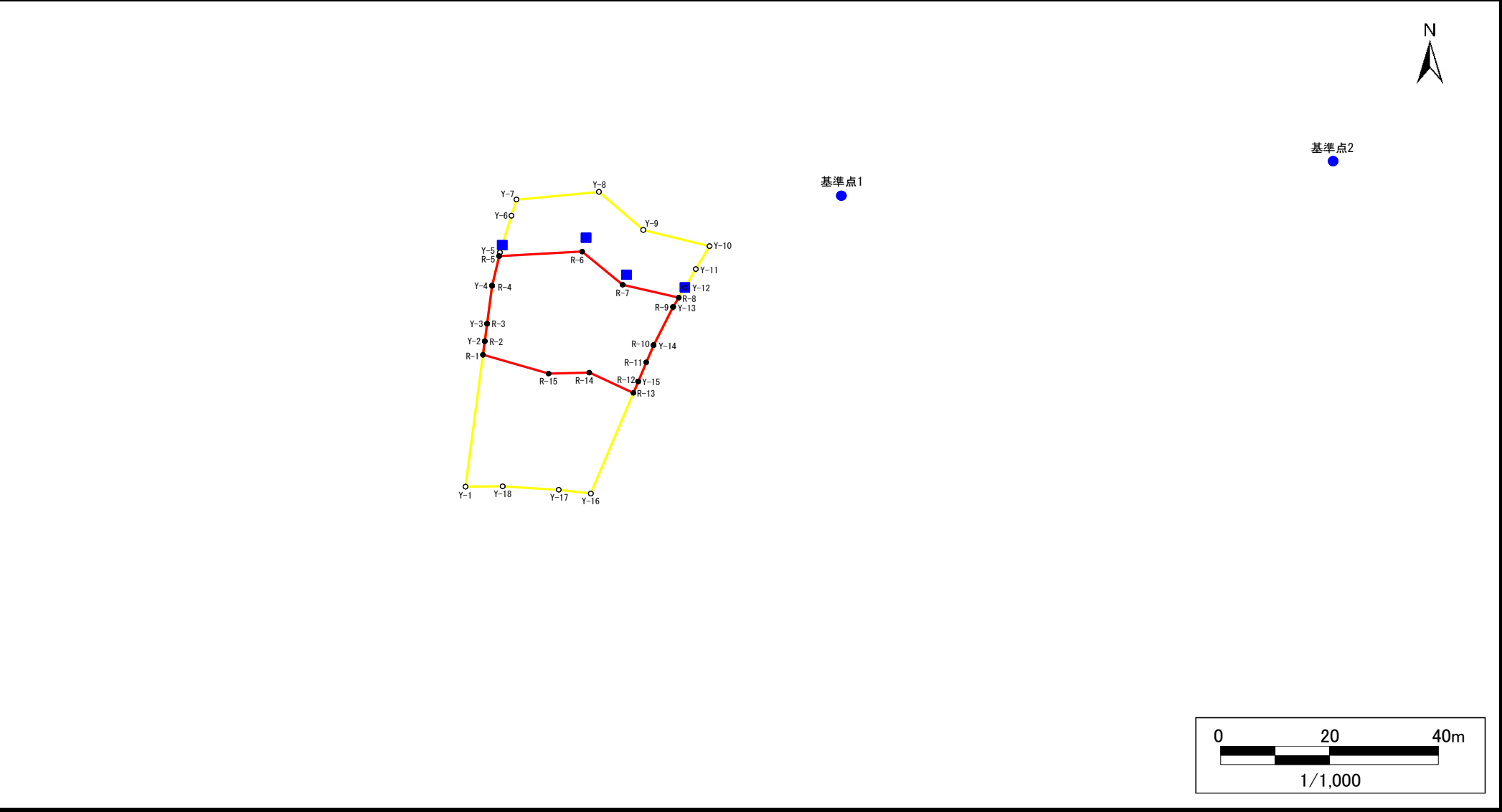


急傾斜地の崩壊区域調書

様式5-4 危害のおそれのある土地の座標点位置図

様式5-4 危害のおそれのある土地の座標点位置図					調査年度	平成28年度
急 傾 斜 地 の 位 置	箇所番号	III-1062-a	箇所名	折津1	所在地	千葉県市原市折津

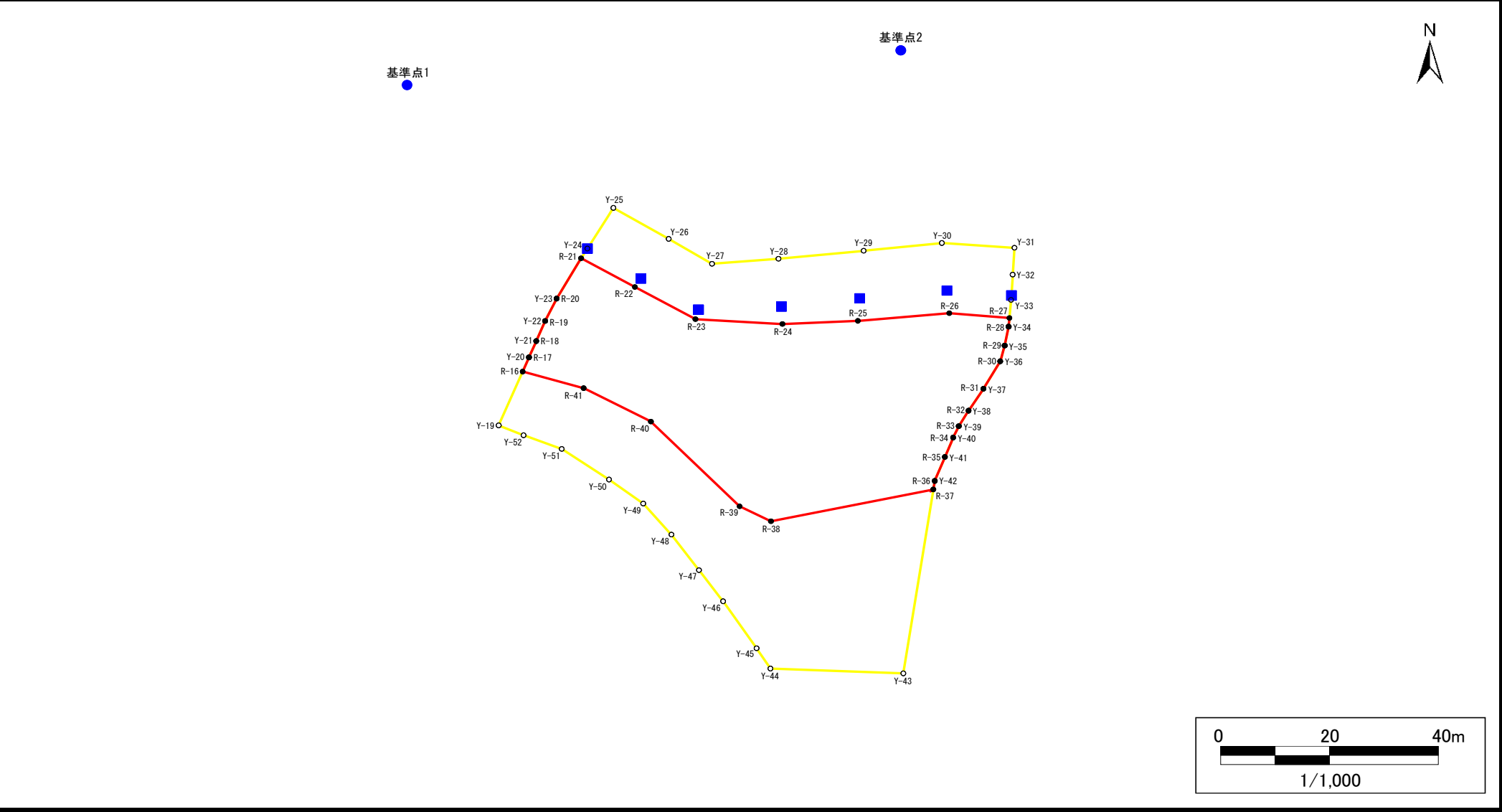


急傾斜地の崩壊区域調書

様式5-4 危害のおそれのある土地の座標点位置図

調査年度	平成28年度
------	--------

急傾斜地の位置	箇所番号	III-1062-b	箇所名	折津1	所在地	千葉県市原市折津
---------	------	------------	-----	-----	-----	----------

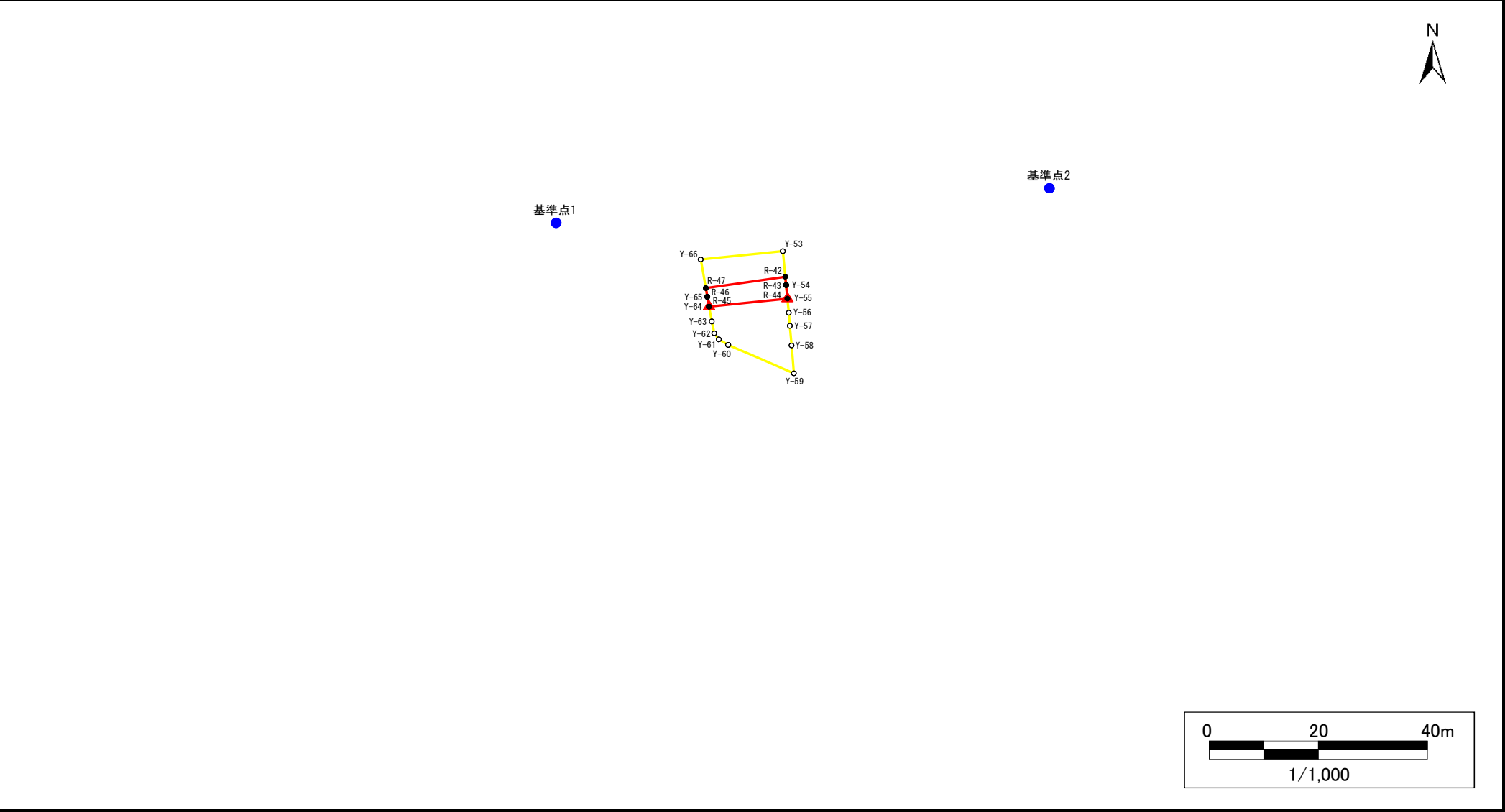


急傾斜地の崩壊区域調書

様式5-4 危害のおそれのある土地の座標点位置図

調査年度	平成28年度
------	--------

急傾斜地の位置	箇所番号	III-1062-c	箇所名	折津1	所在地	千葉県市原市折津
---------	------	------------	-----	-----	-----	----------



急傾斜地の崩壊区域調書

様式5-5 危害のおそれのある土地等の座標一覧

調査年度

平成28年度

急傾斜地の位置

箇所番号

III-1062-a

箇所名

折津1

所在地

千葉県市原市折津

危害のおそれのある土地の座標(土砂災害警戒区域)

[illegible]

著しい危害のおそれのある土地の座標(土砂災害特別警戒区域)

[illegible]

急傾斜地の崩壊区域調査

様式5-5 危害のおそれのある土地等の座標一覧

調査年度

平成28年度

急傾斜地の位置

箇所番号

III-1062-b

箇所名

折津1

所在地

千葉県市原市折津

危害のおそれのある土地の座標(土砂災害警戒区域)

地点記号	X(m)	Y(m)	地点記号	X(m)	Y(m)
Y-19	28732.56	-80437.79	Y-51	28745.24	-80442.73
Y-20	28738.65	-80423.55	Y-52	28737.57	-80439.86
Y-21	28740.11	-80420.13			
Y-22	28741.91	-80415.93			
Y-23	28744.20	-80411.24			
Y-24	28750.40	-80400.77			
Y-25	28755.64	-80392.25			
Y-26	28766.76	-80398.73			
Y-27	28775.48	-80403.95			
Y-28	28788.86	-80402.90			
Y-29	28805.99	-80401.23			
Y-30	28821.73	-80399.61			
Y-31	28836.34	-80400.60			
Y-32	28835.98	-80406.22			
Y-33	28835.65	-80411.51			
Y-34	28835.15	-80417.11			
Y-35	28834.37	-80421.08			
Y-36	28833.47	-80424.37			
Y-37	28830.09	-80430.11			
Y-38	28827.10	-80434.70			
Y-39	28825.14	-80437.94			
Y-40	28824.00	-80440.34			
Y-41	28822.34	-80444.41			
Y-42	28820.29	-80449.43			
Y-43	28813.98	-80489.72			
Y-44	28787.24	-80488.71			
Y-45	28784.45	-80484.45			
Y-46	28777.71	-80474.63			
Y-47	28772.85	-80468.09			
Y-48	28767.31	-80460.67			
Y-49	28761.65	-80454.17			
Y-50	28754.76	-80449.13			

著しい危害のおそれのある土地の座標(土砂災害特別警戒区域)

地点記号	X(m)	Y(m)	地点記号	X(m)	Y(m)
R-16	28737.37	-80426.53			
R-17	28738.65	-80423.55			
R-18	28740.11	-80420.13			
R-19	28741.91	-80415.93			
R-20	28744.20	-80411.24			
R-21	28749.14	-80402.81			
R-22	28759.97	-80408.81			
R-23	28772.14	-80415.55			
R-24	28789.64	-80416.56			
R-25	28804.83	-80415.91			
R-26	28823.22	-80414.30			
R-27	28835.32	-80415.30			
R-28	28835.15	-80417.11			
R-29	28834.37	-80421.08			
R-30	28833.47	-80424.37			
R-31	28830.09	-80430.11			
R-32	28827.10	-80434.70			
R-33	28825.14	-80437.94			
R-34	28824.00	-80440.34			
R-35	28822.34	-80444.41			
R-36	28820.29	-80449.43			
R-37	28820.01	-80451.20			
R-38	28787.35	-80457.86			
R-39	28781.04	-80454.75			
R-40	28763.18	-80437.00			
R-41	28749.66	-80429.99			

急傾斜地の崩壊区域調書

様式5-5 危害のおそれのある土地等の座標一覧

調査年度

平成28年度

急傾斜地の位置

箇所番号

III-1062-c

箇所名

折津1

所在地

千葉県市原市折津

危害のおそれのある土地の座標(土砂災害警戒区域)

[illegible]

著しい危害のおそれのある土地の座標(土砂災害特別警戒区域)

[illegible]